

凡例

高潮浸水想定区域

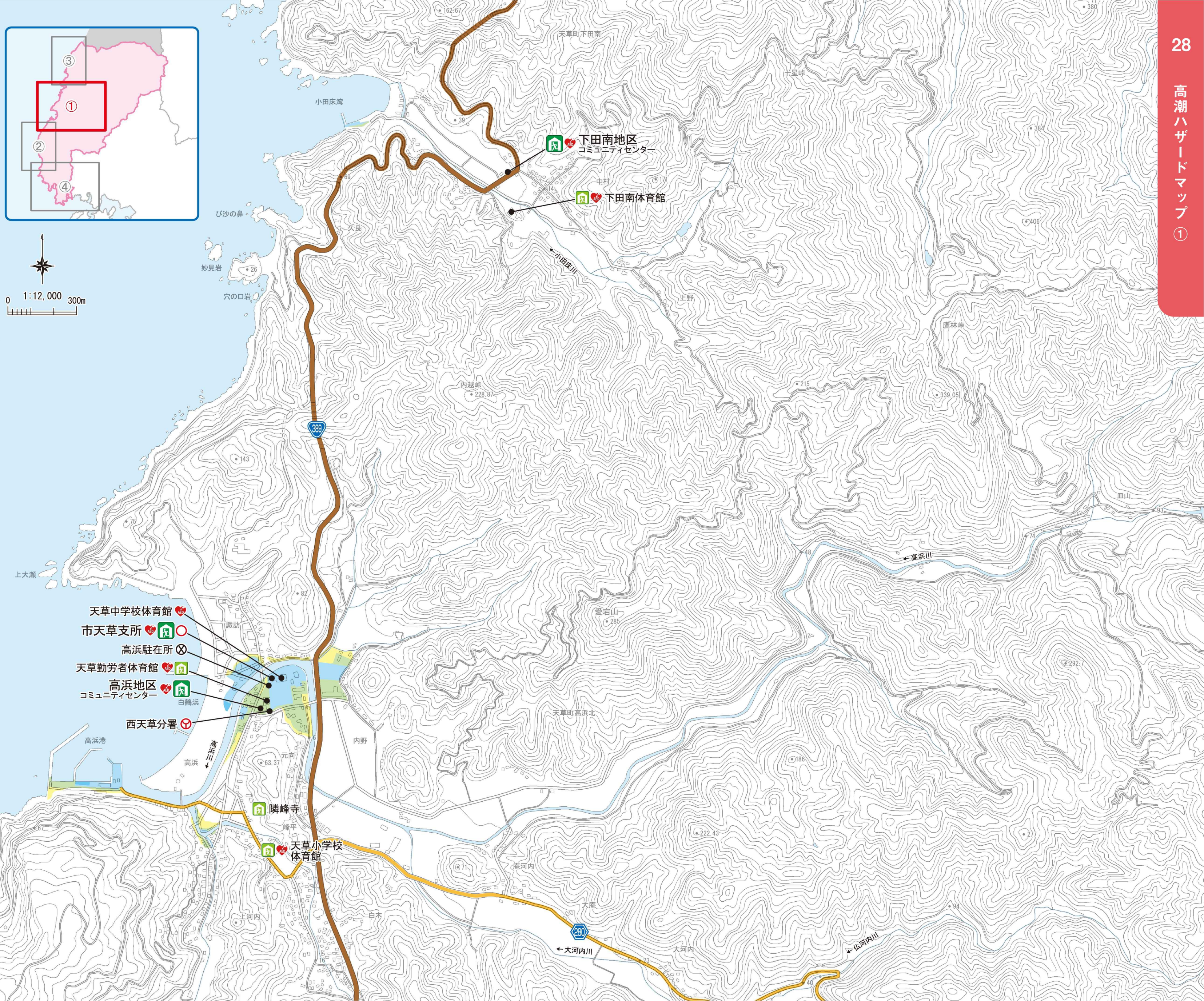
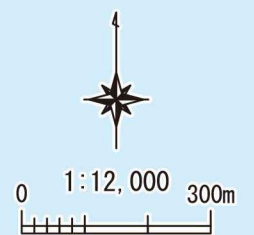
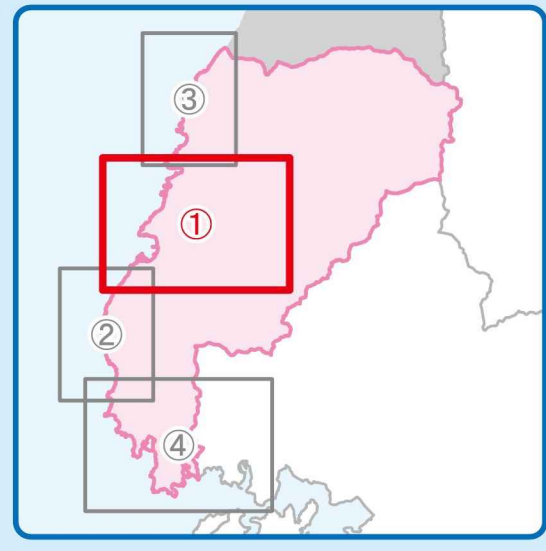
- 浸水深0.5m未満
- 浸水深0.5m以上1.0m未満
- 浸水深1.0m以上2.0m未満
- 浸水深2.0m以上5.0m未満
(熊本県の資料より)

防災関連情報

- 指定緊急避難場所(第1次)
- 指定避難所(第2次)
- 市役所
- 市役所支所・出張所
- 警察署・駐在所
- 消防署・分署
- 医療機関等
- AEDが設置されている公共施設

--- 市境 --- 地区境
 〰 国道 〰 県道
 --- その他道路

この地図の作成に当たっては、国土地理院長の承認を得て、同院発行の基礎地図情報を使用した。(承認番号 平29情使、第1319号)



- 天草中学校体育館
- 市天草支所
- 高浜駐在所
- 天草勤労者体育館
- 高浜地区
コミュニティセンター
- 西天草分署

隣峰寺
天草小学校
体育館

下田南地区
コミュニティセンター
下田南体育館