

ため池ハザードマップ

西原池1



堤高 3.1m
総貯水量 550m³

このハザードマップは、天草市五和町御領にある西原池1の堤体が豪雨や地震により破堤した場合を想定し、浸水被害が想定される範囲を示したものです。

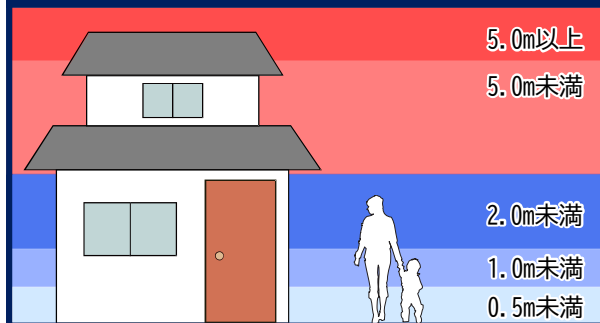
万一ため池が決壊した時、住民の皆さんが安全に避難できるように、各種情報を掲載しています。

ため池の異常を発見した場合や市から避難情報が出されるなど、決壊のおそれがあるとわかった場合には、速やかに避難してください。

防災関連施設

避難場所	御領地区コミュニティセンター	0969) 32-0412
	市役所(支所)	公民館
	消防署	A E D

浸水の深さ



凡例

防災関連情報	到達時間
土砂災害の危険がある場所	特別警戒区域(土石流) 特別警戒区域(急傾斜地の崩壊) 警戒区域(土石流) 警戒区域(急傾斜地の崩壊) 警戒区域(地すべり)

緊急時の連絡先

【行政機関】	
天草市役所	(0969)23-1111
天草市五和支所	(0969)32-1111
【警察・消防】	
天草警察署	(0969)24-0110
天草広域連合 中央消防署	(0969)22-3376
【ライフライン管理機関】	
九州電力 天草営業所	0120-986-607
ガスに関しては、取引先をご確認下さい。	
天草市役所 水道課	(0969)23-1111

 警察 110 番  火事  救急 119 番

お問い合わせ先

天草市役所 農林整備課 (0969)23-1111

