

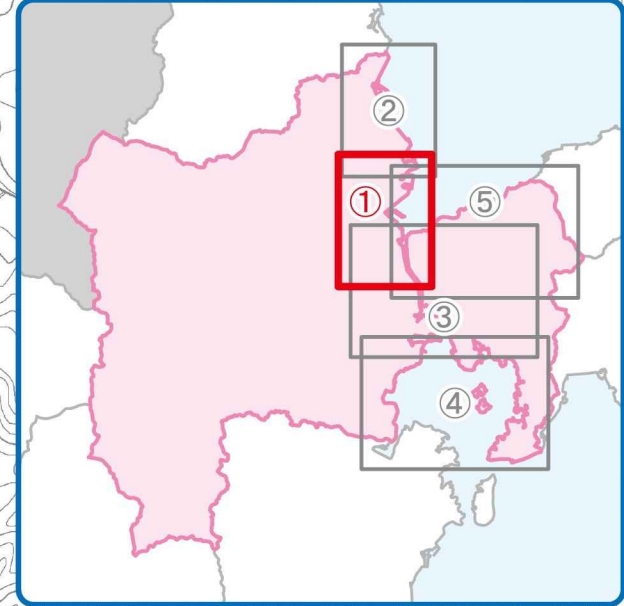
凡例

津波浸水想定区域

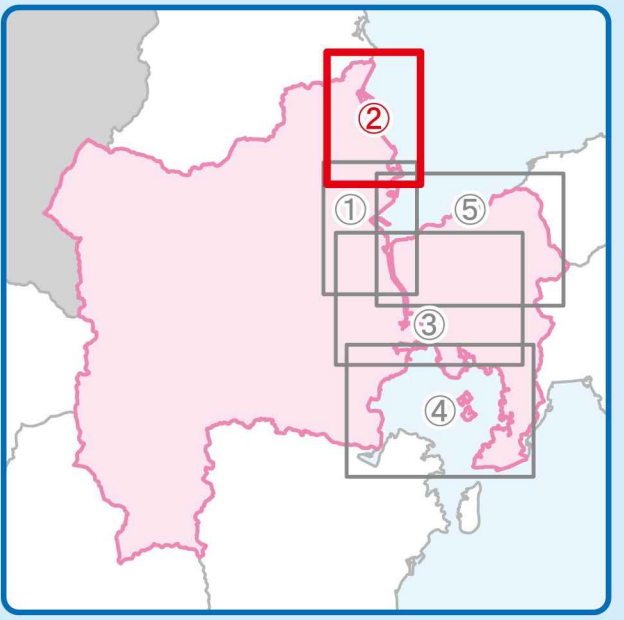
- 浸水深0.3m未満
- 浸水深0.3m以上1.0m未満
- 浸水深1.0m以上2.0m未満
- 浸水深2.0m以上5.0m未満 (熊本県の資料より)

防災関連情報

- 指定緊急避難場所(津波)
- 市役所
- 市役所支所・出張所
- 警察署・駐在所
- 消防署・分署
- 医療機関等
- AEDが設置されている公共施設
- 市境 地区境
- 国道 県道
- その他道路
- (○m)は避難所などの海拔表記



この地図の作成に当たっては、国土地理院長の承認を得て、同院発行の基礎地図情報を使用した。(承認番号 平29情使、第1319号)



凡例

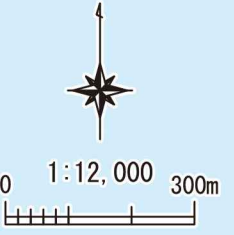
津波浸水想定区域

- 浸水深0.3m未満
- 浸水深0.3m以上1.0m未満
- 浸水深1.0m以上2.0m未満
- 浸水深2.0m以上5.0m未満 (熊本県の資料より)

防災関連情報

- 指定緊急避難場所(津波)
- 市役所
- 市役所支所・出張所
- 警察署・駐在所
- 消防署・分署
- 医療機関等
- AEDが設置されている公共施設
- 市境 地区境
- 国道 県道
- その他道路
- (○m)は避難所などの海拔表記

この地図の作成に当たっては、国土地理院長の承認を得て、同院発行の基礎地図情報を使用した。(承認番号 平29情使、第1319号)



この地図の作成に当たっては、国土地理院長の承認を得て、同院発行の基礎地図情報を使用した。(承認番号 平29情使、第1319号)