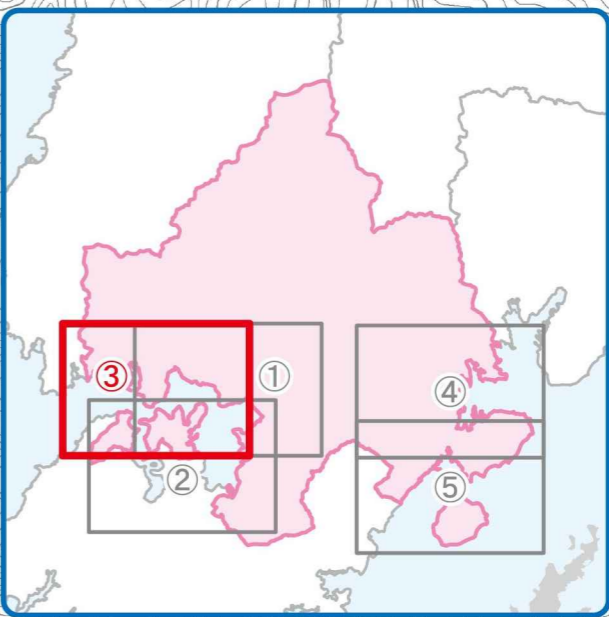
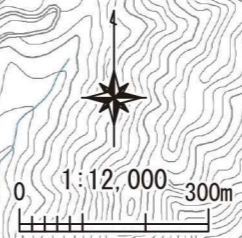


この地図の作成に当たっては、国土地理院長の承認を得て、同院発行の基盤地図情報を使用した。(承認番号 平29情使、第1319号)

今富地域交流施設(9m)

河浦町今富



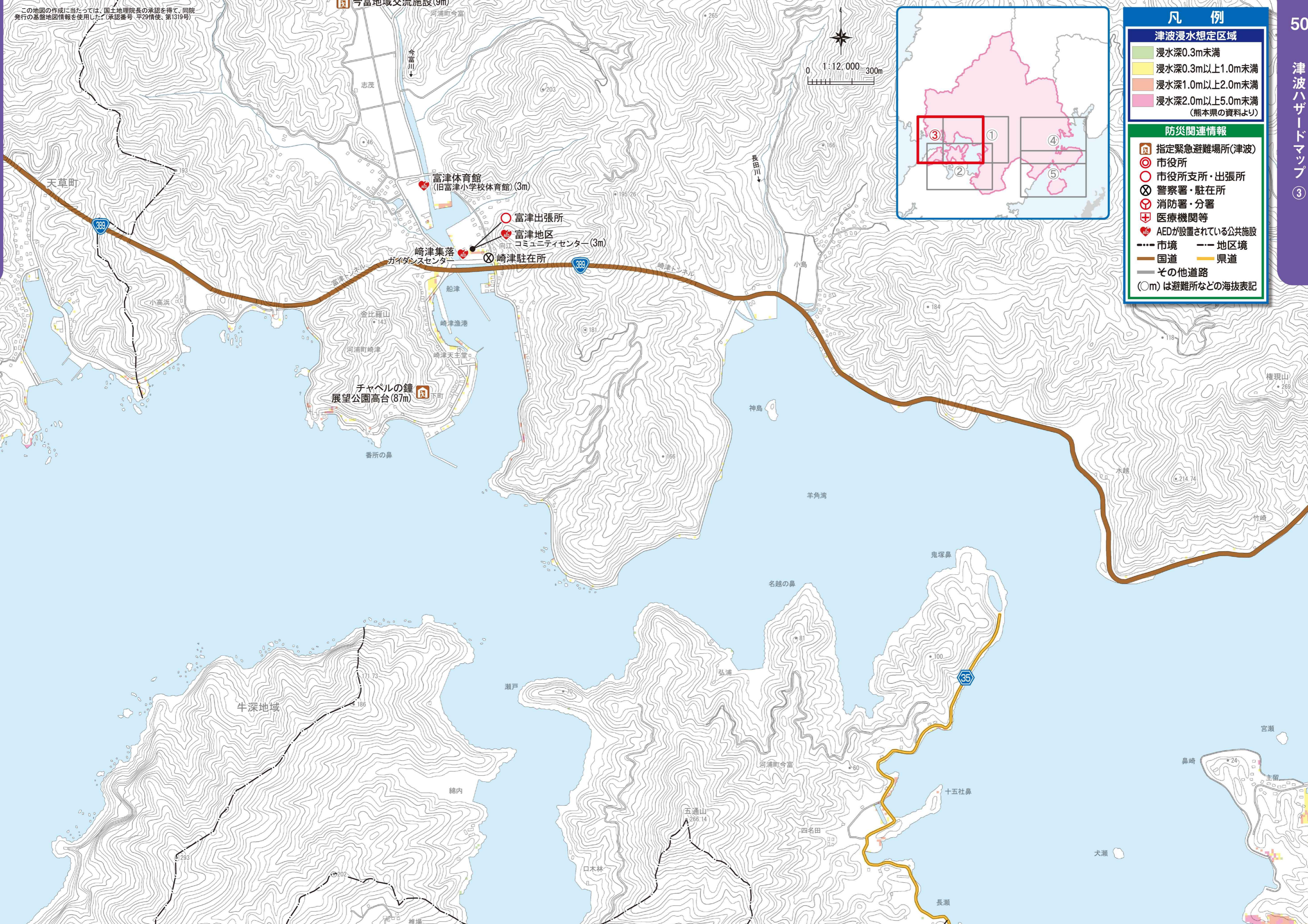
凡例

津波浸水想定区域

- 浸水深0.3m未満
- 浸水深0.3m以上1.0m未満
- 浸水深1.0m以上2.0m未満
- 浸水深2.0m以上5.0m未満
(熊本県の資料より)

防災関連情報

- 指定緊急避難場所(津波)
- 市役所
- 市役所支所・出張所
- 警察署・駐在所
- 消防署・分署
- 医療機関等
- AEDが設置されている公共施設
- 市境
- 地区境
- 国道
- 県道
- その他道路
- (○m)は避難所などの海拔表記



チャペルの鐘
展望公園高台(87m)

牛深地域

五通山
266.14