

凡例

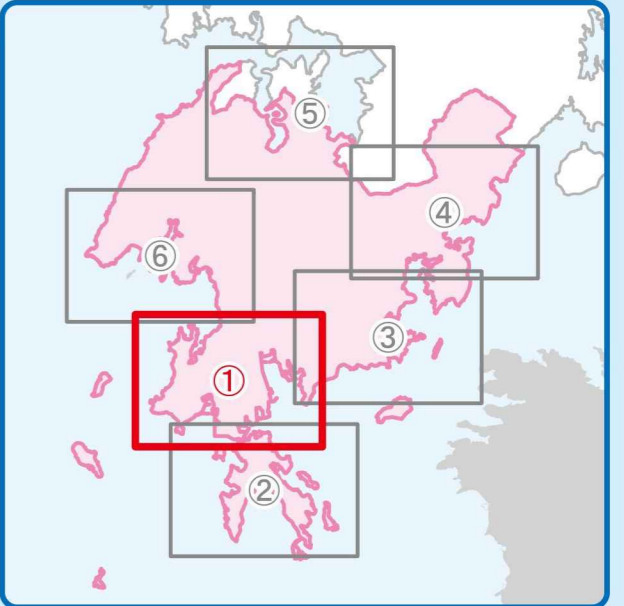
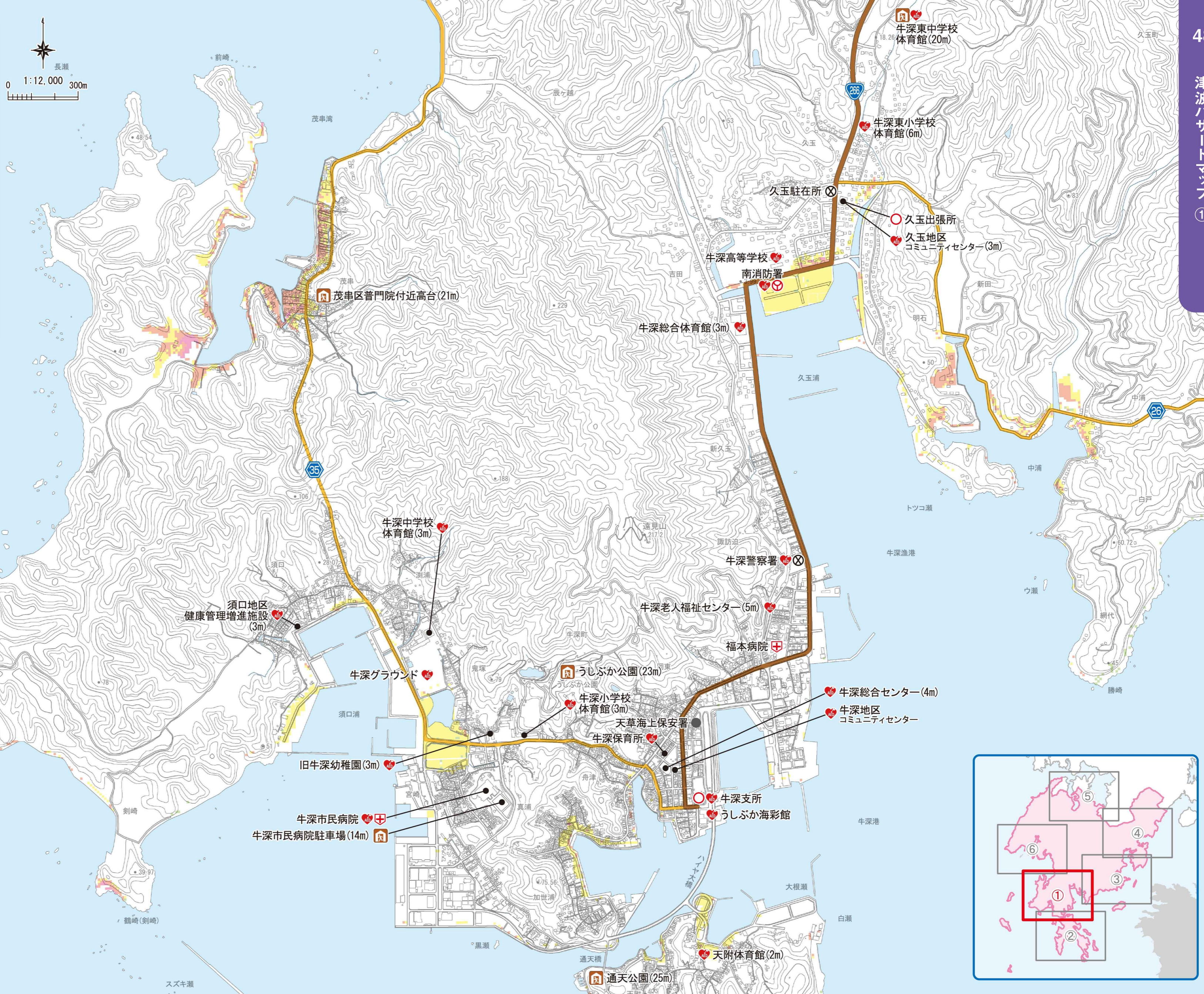
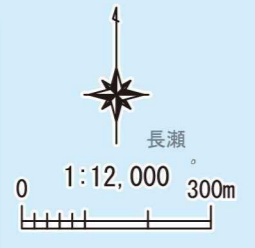
津波浸水想定区域

- 浸水深0.3m未満
- 浸水深0.3m以上1.0m未満
- 浸水深1.0m以上2.0m未満
- 浸水深2.0m以上5.0m未満
(熊本県の資料より)

防災関連情報

- 指定緊急避難場所(津波)
- 市役所
- 市役所支所・出張所
- 警察署・駐在所
- 消防署・分署
- 医療機関等
- AEDが設置されている公共施設
- 市境
- 地区境
- 国道
- 県道
- その他道路
- (○m)は避難所などの海拔表記

この地図の作成に当たっては、国土地理院長の承認を得て、同院発行の基礎地図情報を使用した。(承認番号 平29情使、第1319号)



- 茂串区普門院付近高台(21m)
- 牛深中学校 体育館(3m)
- 須口地区 健康管理増進施設(3m)
- 牛深グラウンド
- 旧牛深幼稚園(3m)
- 牛深市民病院
- 牛深市民病院駐車場(14m)
- うしぶか公園(23m)
- 牛深小学校 体育館(3m)
- 天草海上保安署
- 牛深保育所
- 牛深支所
- うしぶか海彩館
- 牛深警察署
- 牛深老人福祉センター(5m)
- 福本病院
- 牛深総合センター(4m)
- 牛深地区 コミュニティセンター
- 牛深高等学校
- 南消防署
- 牛深総合体育館(3m)
- 久玉駐在所
- 牛深東中学校 体育館(20m)
- 牛深東小学校 体育館(6m)
- 久玉出張所
- 久玉地区 コミュニティセンター(3m)
- 天附体育館(2m)
- 通天公園(25m)