

令和4年度 【交通安全用】通学路安全対策要望調書(一覧表)

No.1 本渡南小学校

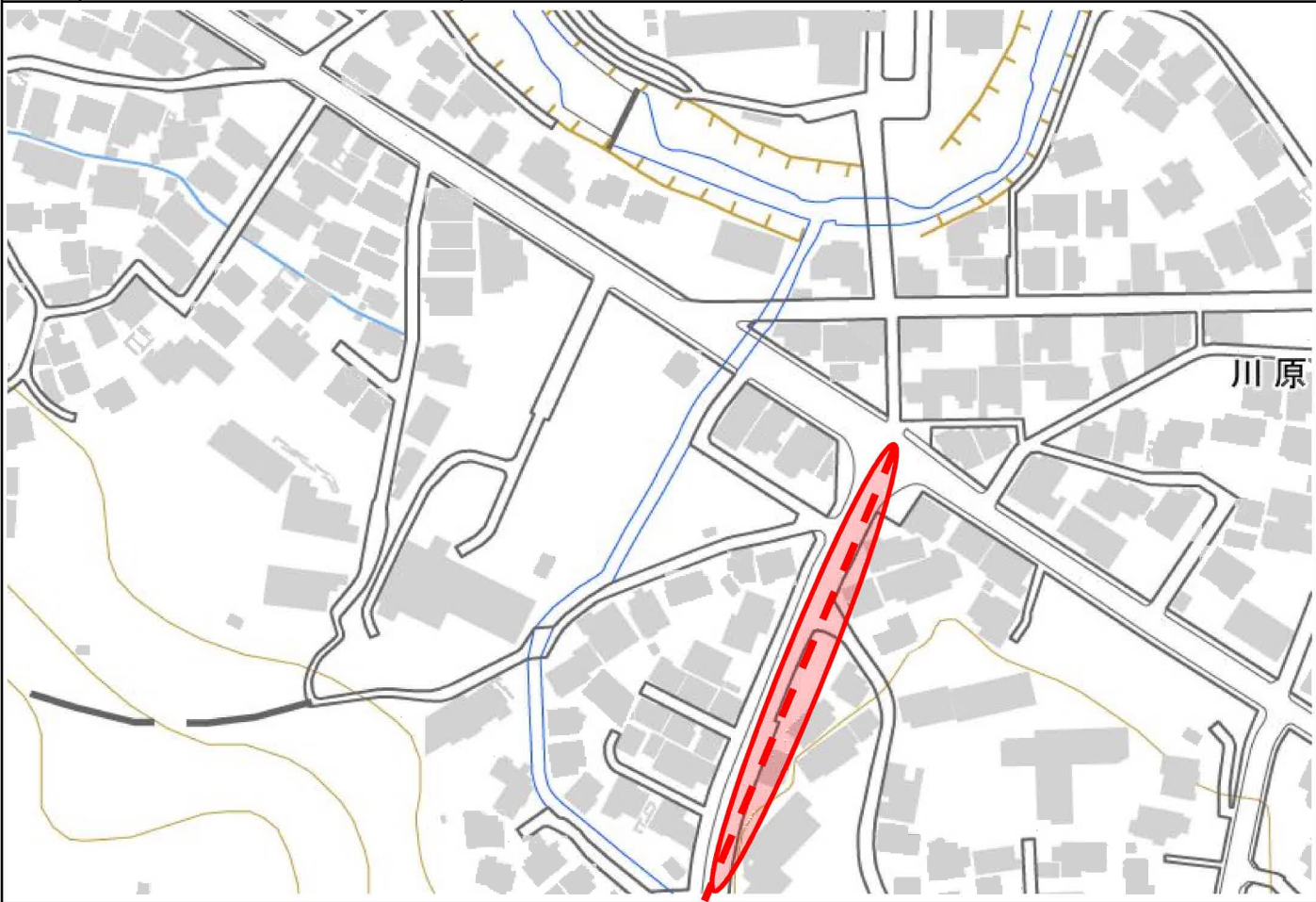



No.	住所・位置	状況・危険の内容	対策検討の機関(複数選択可)					備考
			道路	警察	学校	地域	その他	
例	〇〇町 〇〇地内 〇〇宅～〇〇宅	車の通行量が多いが歩道が無く危険なので歩道を新設してほしい。 (どのように危険なのか、どのような対策を求めるか記載してください。)	道路	警察	学校	地域	その他	※機関名は分かる範囲 で選択(空白でも可)
1	上川原地区 群愛前	車の交通量が多いが、歩道が狭く危険なので歩道を増設してほしい。	道路					市道 本渡・戸宇土線
2	上川原地区 和雑貨華や付近道路	見通しが悪く、付近交差点の抜け道となっており危険なため、安全対策をしてほしい。		警察				市道 川原区画7号線
3	川原新町 階段から歩道	手すり部分が腐れて壊れているため、危険。	道路					市道 柏木区画2号線 市道 柏木区画10号線
4	浄南地区 志波ピアノ教室付近	見通しの悪い交差点になっている。児童と自動車の接触事故が起きている。	道路					市道 浄南・太田線
5	エザキ薬局からセブンイレブンまで	交通量が多いにもかかわらず、道路幅員が狭く歩道もないため、危険な状況である。	道路					市道 太田町1号線 市道 亀川・馬場線 市道 浄南・諏訪線
6	亀川馬場線(日本渡中前)	幅員が狭く歩道が未整備であるため、通学時危険な状況である。	道路					市道 亀川・馬場線
7								
8								
9								
10								

※「地図・空中写真閲覧サービス」(国土地理院)(<http://mapps.gsi.go.jp/maplibSearch.do#1>)や写真を添付してください。(地図・航空写真サービスの貼り付けを参照)

※箇所数が10箇所以上ある場合はシートを複写して作成してください。

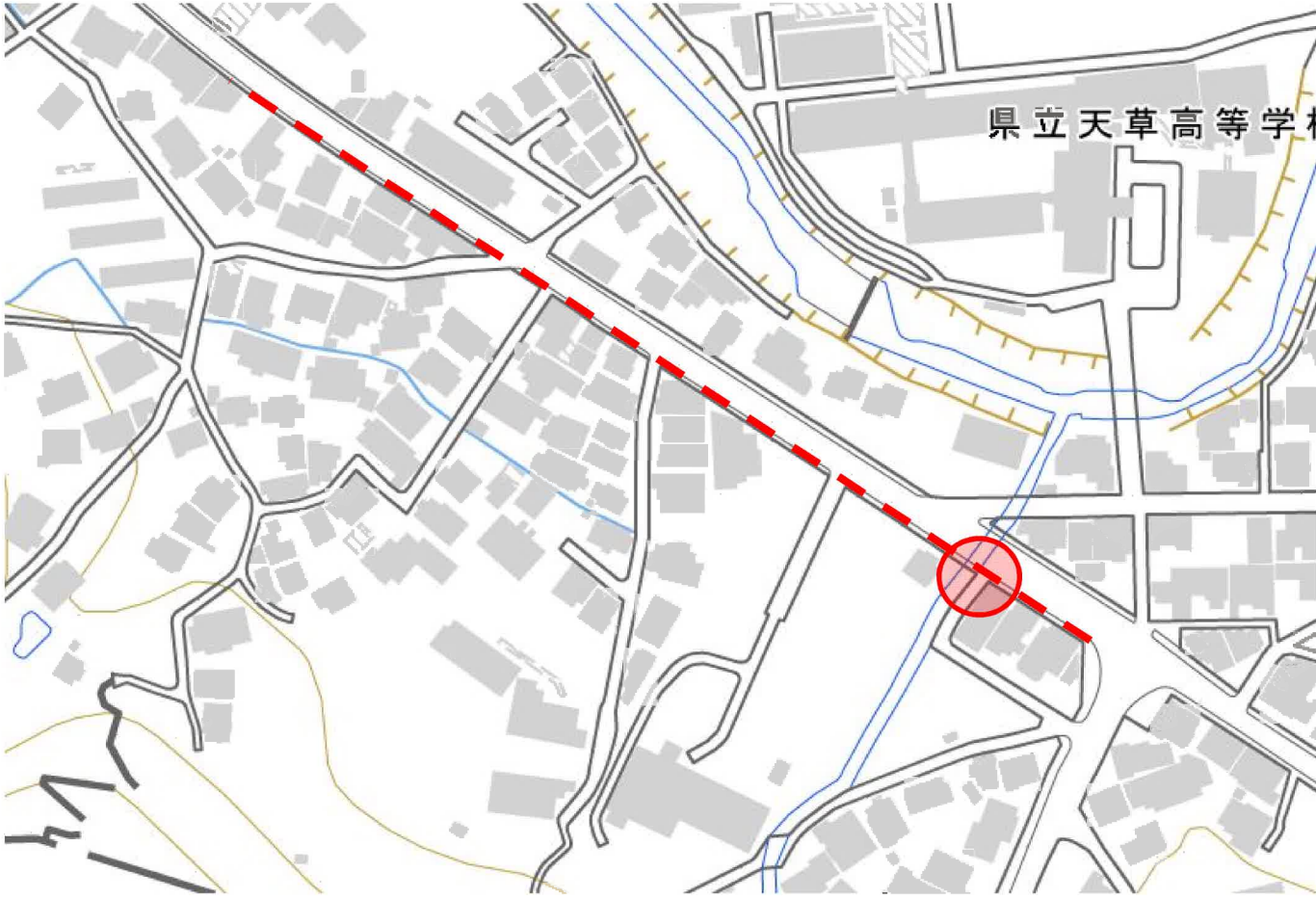



令和4年度 【交通安全用】通学路安全対策要望調書(箇所別)

No.1 本渡南小学校

1	上川原地区 群愛前	車の交通量は多いが、歩道が狭く危険なので歩道を増設してほしい。	道路	市道 本渡・朽宇土線
				
 : 対策要望箇所  : 通学路(学校指定)				

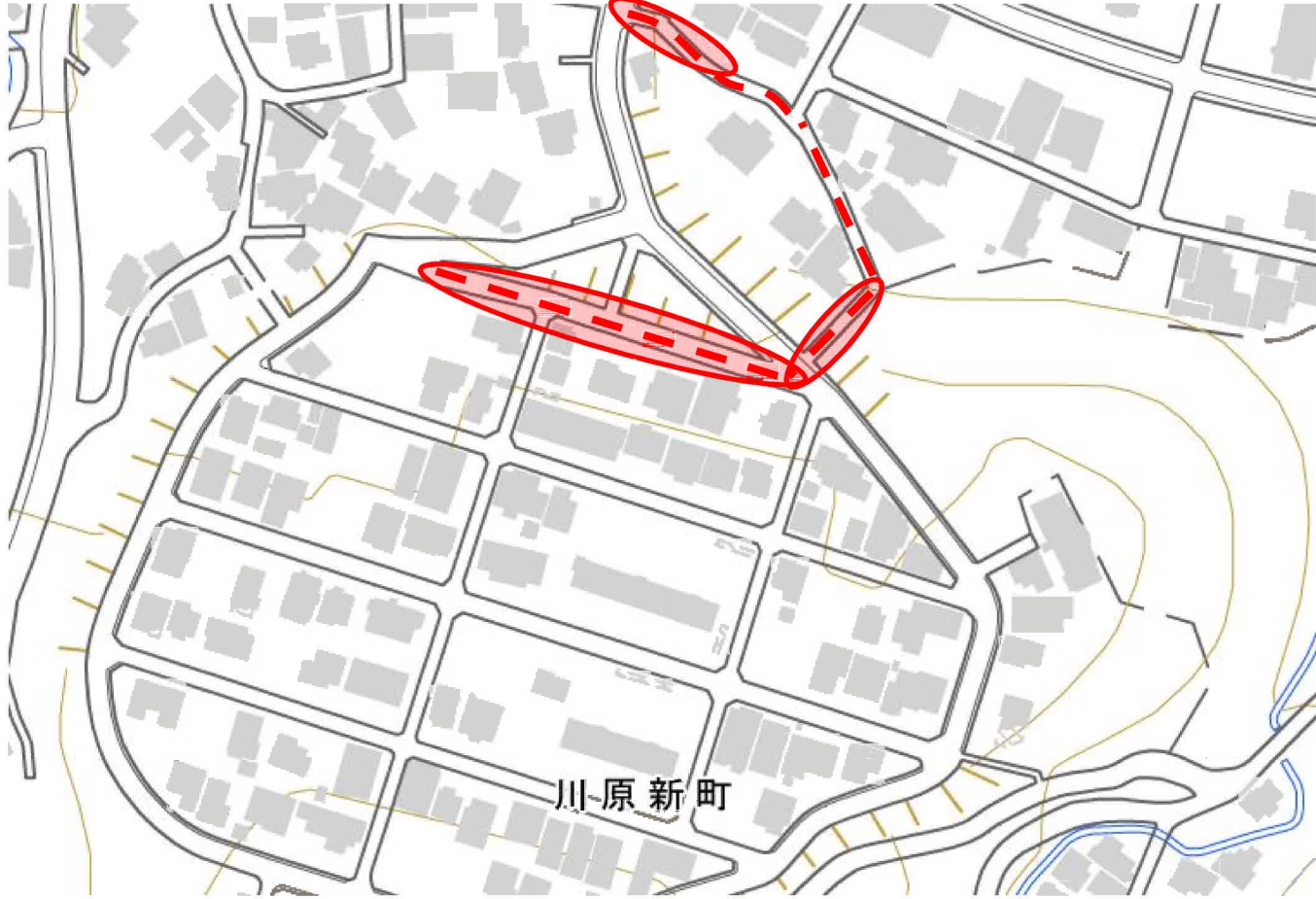



令和4年度 【交通安全用】通学路安全対策要望調書(箇所別)

No.1 本渡南小学校

2	上川原地区 和雑貨華や付近道路	見通しが悪く、付近交差点の抜け道となっており危険なため、安全対策をしてほしい。	警察	市道 川原区画7号線
				
 :対策要望箇所  :通学路(学校指定)				

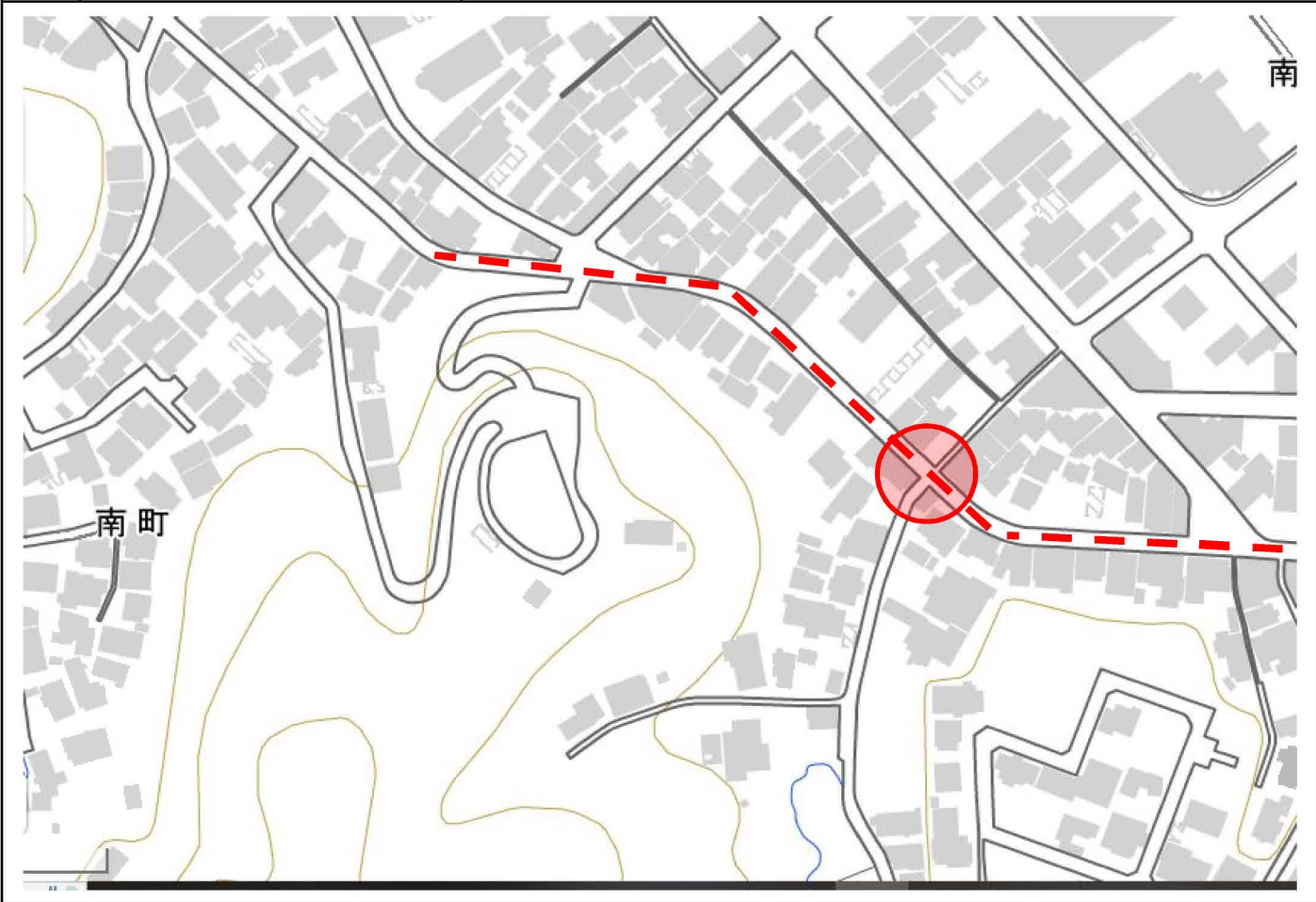



令和4年度 【交通安全用】通学路安全対策要望調書(箇所別)

No.1 本渡南小学校

3	川原新町 階段から歩道	手すり部分が腐れて壊れているため、危険。	道路	市道 柏木区画2号線 市道 柏木区画10号線
 <p>川原新町</p>				
 :対策要望箇所  :通学路(学校指定)				




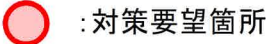

令和4年度 【交通安全用】通学路安全対策要望調書(箇所別)

No.1 本渡南小学校

4	浄南地区 志波ピアノ教室付近	見通しの悪い交差点になっている。児童と自動車の接触事故が起きている。	道路	市道 浄南・太田線
				
 :対策要望箇所			 :通学路(学校指定)	

令和4年度 【交通安全用】通学路安全対策要望調書(箇所別)

No.1 本渡南小学校

5	エザキ薬局からセブンイレブンまで	交通量が多いにもかかわらず、道路幅員が狭く歩道もないため、危険な状況である。	道路	市道 太田町1号線 市道 亀川・馬場線 市道 浄南・諏訪線
				
 				

No.1 本渡南小学校

6	亀川馬場線(旧本渡中前)	幅員が狭く歩道が未整備であるため、通学時危険な状況である。	道路	市道 亀川・馬場線