

## 令和4年度 【交通安全用】通学路安全対策要望調書(一覧表)

## No.3 亀川小学校

No.	住所・位置	状況・危険の内容	対策検討の機関(複数選択可)					備考
			道路	警察	学校	地域	その他	
例	〇〇町 〇〇地内 〇〇宅～〇〇宅	車の通行量が多いが歩道が無く危険なので歩道を新設してほしい。 (どのように危険なのか、どのような対策を求めるか記載してください。)	道路	警察	学校	地域	その他	※機関名は分かる範囲で選択(空白でも可)
1	栢宇土町 久々山自治公民館前	スクールバス乗降時に横断歩道を渡る際、車がなかなか止まらない。道路や横断歩道を目立たせるなどの対策をお願いしたい。	道路					国道266号
2	亀場町食場 帽子岳神社登山入口から入ってすぐの三叉路	見通しが悪く、住宅地を出入りする車との接触の危険がある。カーブミラーの新設や「止まれ」の表示等をしてほしい。	道路	警察				市道 平小場・宇土線 市道 後堀線
3	亀場町食場 宮下橋バス停前	スクールバスの停留所で横断歩道はあるが、スピードを出して通行する車が多い。「スクールバス停留所あり注意」等の交通安全標識を設置してほしい。	道路					国道266号
4	亀場町食場 宮下橋バス停前	スクールバス乗降時に、車の通行量が多いが、動物病院と反対側には歩道がないので、歩道を新設してほしい。	道路					国道266号
5	亀場町亀川 味千ラーメン前交差点	歩道の中に電柱があり、多くの児童が利用する通学路であるため、車道にはみ出そうとすることがある。電柱の移動または、歩車分離式信号にしてほしい。	道路	警察				市道 榎木丸・恵比曾線
6	亀場町亀川 細田理髪店前三叉路	酒屋前の歩道が狭すぎて危ない。歩道の拡幅をしてほしい。	道路					市道 明亀線 市道 亀川・馬場線
7	亀場町亀川 布井歯科前	天草工業高校グラウンド方面から車や自転車がスピードを出して下りてくることがある。「止まれ」の表示をしてほしい。		警察				市道 古寺2号線
8								
9								
10								

※「地図・空中写真閲覧サービス」(国土地理院)(<http://mapps.gsi.go.jp/maplibSearch.do#1>)や写真を添付してください。(地図・航空写真サービスの貼り付けを参照)

※箇所数が10箇所以上ある場合はシートを複写して作成してください。

No.3 亀川小学校

1	栢宇土町 久々山自治公民館前	スクールバス乗降時に横断歩道を渡る際、車がなかなか止まらない。道路や横断歩道を目立たせるなどの対策をお願いしたい。	道路	国道266号
:対策要望箇所          :通学路(学校指定)				

令和4年度 【交通安全用】通学路安全対策要望調書(箇所別)


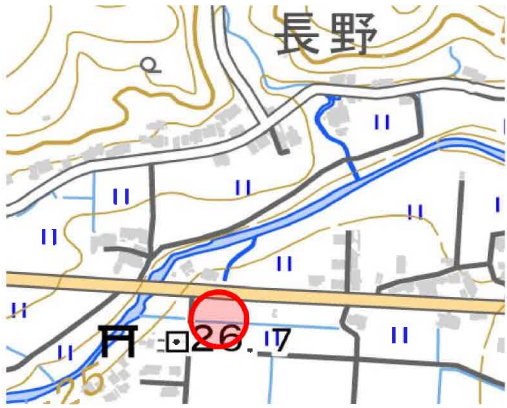



No.3 亀川小学校

2	亀場町食場 帽子岳神社登山入口から入ってすぐの三叉路	見通しが悪く、住宅地を出入りする車との接触の危険がある。カーブミラーの新設や「止まれ」の表示等をしてほしい。	道路 警察	市道 平小場・宇土線 市道 後堀線

No.3 亀川小学校

3	亀場町食場 宮下橋バス停前	スクールバスの停留所で横断歩道はあるが、スピードを出して通行する車が多い。「スクールバス停留所あり注意」等の交通安全標識を設置してほしい。	道路 国道266号
: 対策要望箇所          : 通学路(学校指定)			

No.3 亀川小学校

4	亀場町食場 宮下橋バス停前	スクールバス乗降時に、車の通行量が多いが、動物病院と反対側には歩道がないので、歩道を新設してほしい。	道路	国道266号
				
 : 対策要望箇所  : 通学路(学校指定)				

No.3 亀川小学校

5	亀場町亀川 味千ラーメン前交差点	歩道の中に電柱があり、多くの児童が利用する通学路であるため、車道にはみ出そうとすることがある。電柱の移動または、歩車分離式信号にしてほしい。	道路 警察	市道 榎木丸・恵比曽線
 <p>The topographic map shows the area around the school. A red dashed line indicates the school route, starting from the intersection of the main road and a side road, crossing the river, and continuing through the residential area. A red circle highlights the intersection point. Labels on the map include '寺中', '亀場町亀川', '恵比曽', '通山', and '文'. Elevation markers are visible, such as 82 and 33.0.</p>			 <p>The inset map shows the location of the school (市立亀川小学校) and the specific intersection point marked with a red circle. The map shows the surrounding streets and the river.</p>	
 <p>  : 対策要望箇所   : 通学路(学校指定)                 </p>			 <p>The photograph shows the intersection from a street-level perspective. A utility pole is visible on the sidewalk, which is the location of the safety concern mentioned in the text. The road has a crosswalk and a drainage grate.</p>	

令和4年度 【交通安全用】通学路安全対策要望調書(箇所別)

No.3 亀川小学校

6	亀場町亀川 細田理髪店前三叉路	酒屋前の歩道が狭すぎて危ない。歩道の拡幅してほしい。	道路	市道 明亀線 市道 亀川・馬場線

No.3 亀川小学校

7	亀場町亀川 布井歯科前	天草工業高校グラウンド方面から車や自転車がスピードを出して下りてくることがある。「止まれ」の表示をしてほしい。	警察	市道 古寺2号線