

令和4年度 【交通安全用】通学路安全対策要望調書(一覧表)

No.14 新和小学校






No.	住所・位置	状況・危険の内容	対策検討の機関(複数選択可)					備考
			道路	警察	学校	地域	その他	
例	〇〇町 〇〇地内 〇〇宅~〇〇宅	車の通行量が多いが歩道が無く危険なので歩道を新設してほしい。 (どのように危険なのか、どのような対策を求めるか記載してください。)	道路	警察	学校	地域	その他	※機関名は分かる範囲 で選択(空白でも可)
1	新和町小宮地諏訪地区	車の通行量が多く、スピードが出る道路である。児童の通学路であるが、一部歩道が無い ところがあり、歩くところの幅も狭い。歩くスペースの確保をお願いしたい。	道路					県道 大多尾新合 線
2	新和町小宮地馬場下付近の橋	橋の高さがあり、川の幅が広い。また、水量が多いので、危険である。橋の際の3 カ所にはガードレールが設置してあるが、あと1カ所にも設置をお願いしたい。	道路					市道 小宮地大多 尾線
3	新和町小宮地NTT西日本新和交換 所付近	学校前を碓石方面にまっすぐ進む直線道路で、朝夕の交通量が多い。登校班児童は、歩 道側を通学しているが、全員の家が歩道と逆の方にあるため、朝夕道路を横断している。 ぜひ横断歩道の設置をお願いしたい。		警察				県道 大多尾新合 線
4								
5								
6								
7								
8								
9								
10								

※「地図・空中写真閲覧サービス」(国土地理院)(<http://mapps.gsi.go.jp/maplibSearch.do#1>)や写真を添付してください。(地図・航空写真サービスの貼り付けを参照)

※箇所数が10箇所以上ある場合はシートを複写して作成してください。

令和4年度 【交通安全用】通学路安全対策要望調書(箇所別)

No.14 新和小学校

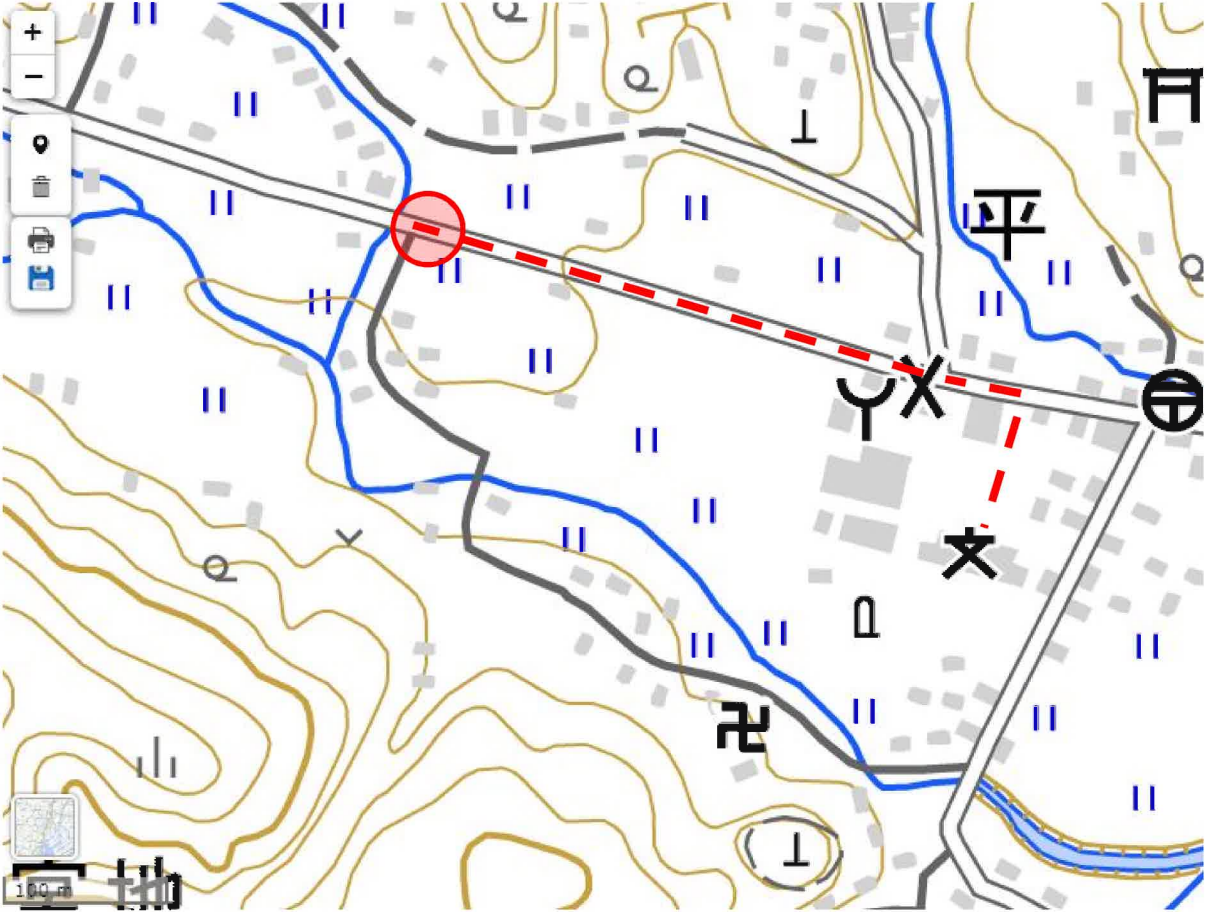




1	新和町小宮地諏訪地区	車の通行量が多く、スピードが出る道路である。児童の通学路であるが、一部歩道が無いところがあり、歩くところの幅も狭い。歩くスペースの確保をお願いしたい。	道路	県道 大多尾新合線
			 	
 : 対策要望箇所  : 通学路(学校指定)				

No.14 新和小学校

2	新和町小宮地馬場下付近の橋	橋の高さがあり、川の幅が広い。また、水量が多いので、危険である。橋の際の3カ所にはガードレールが設置してあるが、あと1カ所にも設置をお願いしたい。	道路	市道 小宮地大多尾線
 <p>The map displays a river flowing through a residential area. A red dashed line indicates the school route, and a red circle highlights a specific bridge crossing the river. The map includes a scale bar for 100 meters and various navigation icons.</p>			 <p>The top photograph shows a close-up view of the bridge's edge and the road surface. The bottom photograph shows a wider view of the bridge crossing the river, with a road and a guardrail visible on the left side.</p>	
 <p>○ : 対策要望箇所 - - - : 通学路(学校指定)</p>				

令和4年度 【交通安全用】通学路安全対策要望調書(箇所別)

No.14 新和小学校

3	新和町小宮地NTT西日本新和交換所付近	学校前を碓石方面にまっすぐ進む直線道路で、朝夕の交通量が多い。登校班児童は、歩道側を通学しているが、全員の家が歩道と逆の方にあるため、朝夕道路を横断している。ぜひ横断歩道の設置をお願いしたい。	警察	県道 大多尾新合線
				
 : 対策要望箇所  : 通学路(学校指定)				