

令和4年度 【交通安全用】通学路安全対策要望調書(一覧表)

No.15 五和小学校

No.	住所・位置	状況・危険の内容	対策検討の機関(複数選択可)					備考
			道路	警察	学校	地域	その他	
例	〇〇町 〇〇地内 〇〇宅~〇〇宅	車の通行量が多いが歩道が無く危険なので歩道を新設してほしい。 (どのように危険なのか、どのような対策を求めるか記載してください。)	道路	警察	学校	地域	その他	※機関名は分かる範囲で選択(空白でも可)
1	手野公民館(バス乗降場所)付近の横断歩道	スクールバスを降りた児童が道路を横断する。車の交通量が多いが横断歩道が消えかかっているため、大変危険である。横断歩道を塗り直してほしい。		警察				市道 二江城河原線
2	旧手野小学校方面から県道本渡五和線に渡る橋付近	スクールバスを降りた児童が道路を横断する。車の交通量が多いが横断歩道が消えかかっているため、大変危険である。横断歩道を塗り直してほしい。		警察				県道 本渡五和線
3	手野 高橋商店付近の横断歩道	スクールバスを降りた児童が道路を横断する。車の交通量が多く、カーブ途中の横断歩道は、ほとんど消えている。大変危険であるため、横断歩道を塗り直してほしい。		警察				県道 本渡五和線
4	御領 御領幼稚園付近道路	児童が毎日横断する。横断旗を設置してあるが、坂道等のため見通しが悪い。車の交通量が多く横断歩道が消えかかっているため、大変危険である。横断歩道を塗り直してほしい。		警察				国道324号
5	御領 さくら自動車付近歩道	交通量が多く、直線道路で車のスピードが出る箇所である。車道側のポールをつけてほしい。	道路					国道324号
6	御領 川崎モータース前道路	近くに信号のある横断歩道はあるが、通学路を遠回りすることになるので、横断歩道をつけてほしい。		警察				国道324号
7	御領神社近くの交差点(国道324号と市道貝津沖の畑線の合流地点)	押しボタン式信号のある交差点になるが、国道がカーブしている箇所に複数の道路が交差し交通量も多く危険なため、ガードレールを設置し登下校時の安全を確保してほしい。	道路					国道324号
8								
9								
10								

※「地図・空中写真閲覧サービス」(国土地理院)(<http://mapps.gsi.go.jp/maplibSearch.do#1>)や写真を添付してください。(地図・航空写真サービスの貼り付けを参照)

※箇所数が10箇所以上ある場合はシートを複写して作成してください。

令和4年度 【交通安全用】通学路安全対策要望調書(箇所別)

No.15 五和小学校

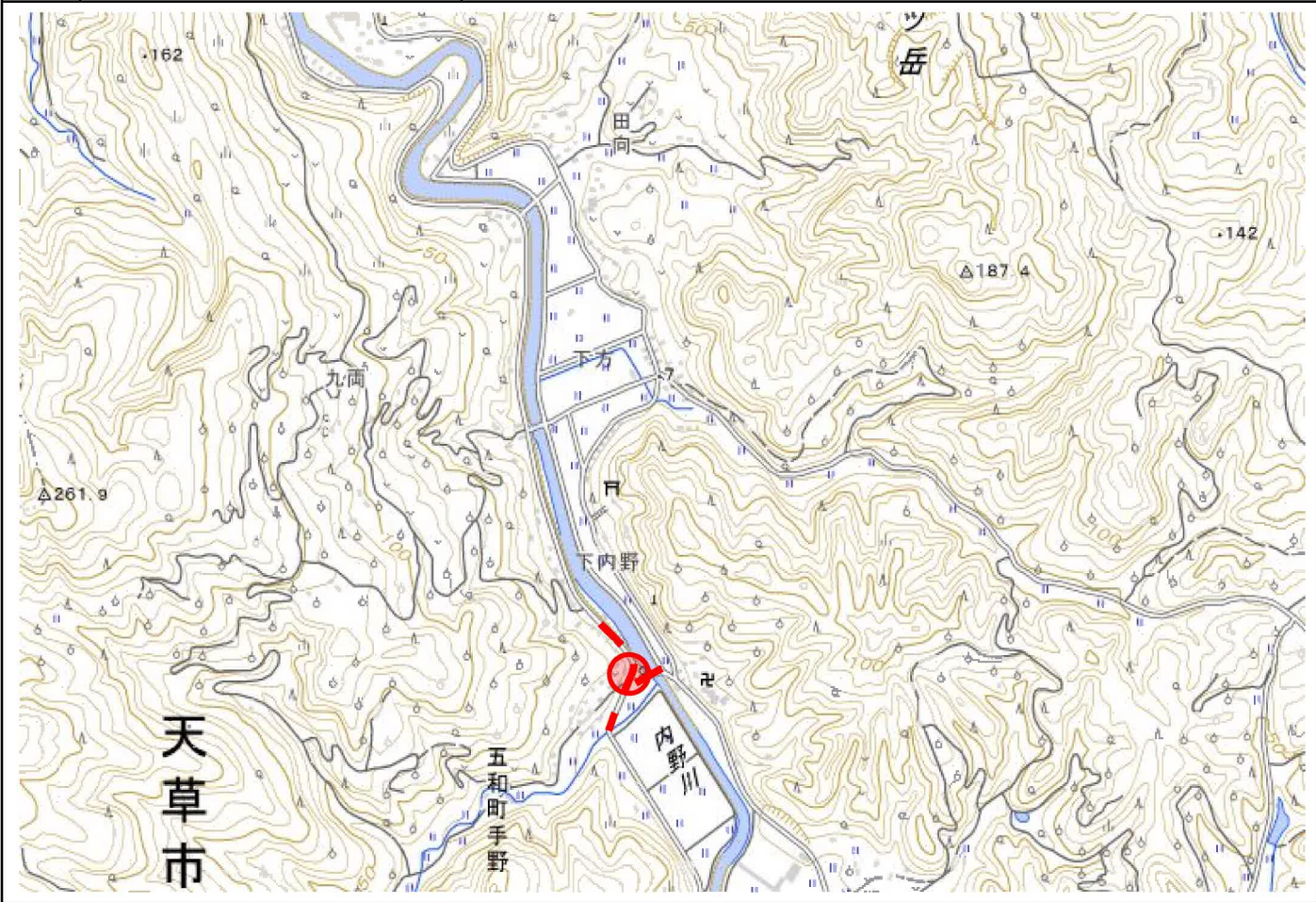

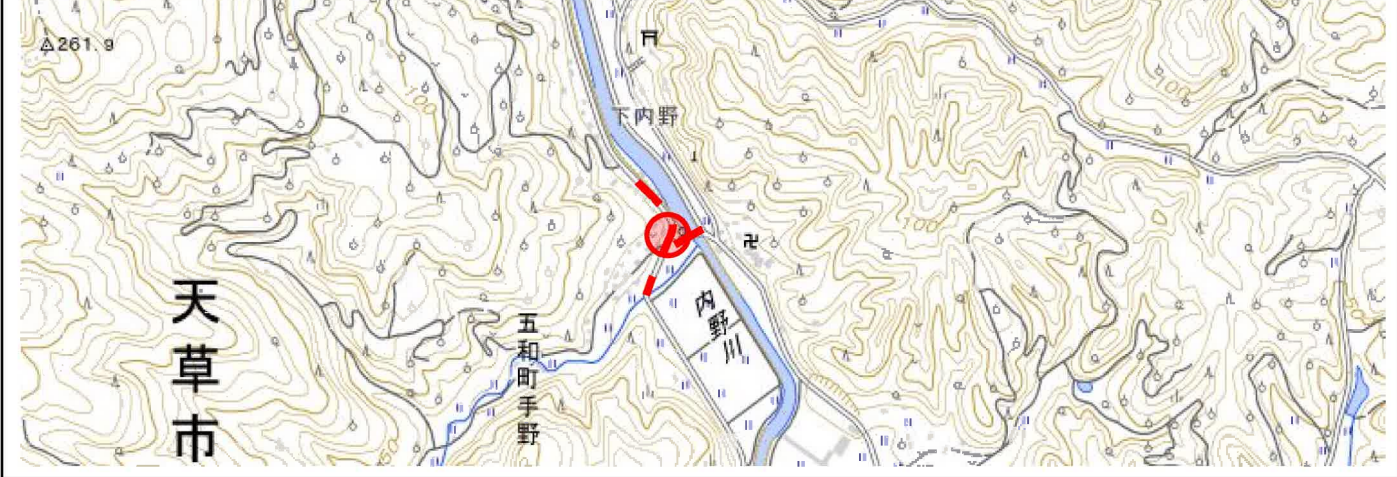



1	手野公民館(バス乗降場所)付近の横断歩道	スクールバスを降りた児童が道路を横断する。車の交通量が多いが横断歩道が消えかかっているため、大変危険である。横断歩道を塗り直してほしい。	警察		市道 二江城河原線

令和4年度 【交通安全用】通学路安全対策要望調書(箇所別)

No.15 五和小学校

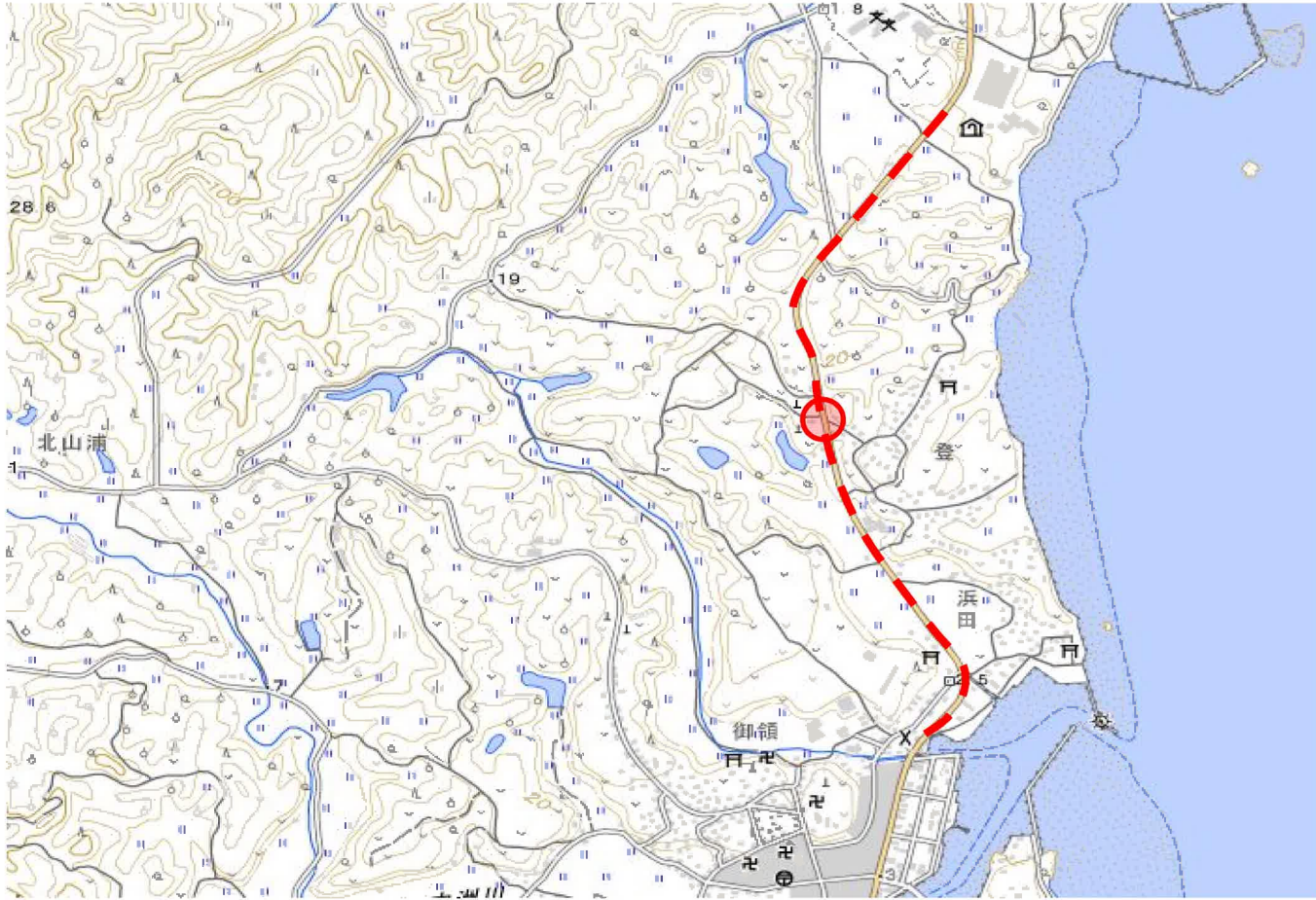
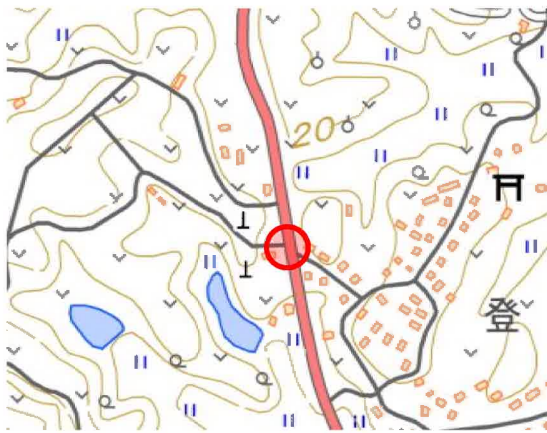



2	旧手野小学校方面から県道本渡五和線にでる橋付近	スクールバスを降りた児童が道路を横断する。車の交通量が多いが横断歩道が消えかかっているため、大変危険である。横断歩道を塗り直してほしい。	警察	県道 本渡五和線
:対策要望箇所 :通学路(学校指定)				

No.15 五和小学校

3	手野 高橋商店付近の横断歩道	スクールバスを降りた児童が道路を横断する。車の交通量が多く、カーブ途中の横断歩道は、ほとんど消えている。大変危険であるので、横断歩道を塗り直してほしい。	警察		県道 本渡五和線
					
					
 : 対策要望箇所  : 通学路(学校指定)					

令和4年度 【交通安全用】通学路安全対策要望調書(箇所別)

No.15 五和小学校

4	御領 御領幼児園付近道路	児童が毎日横断する。横断旗を設置してあるが、坂道等のため見通しが悪い。車の交通量が多く横断歩道が消えかかっているのが、大変危険である。横断歩道を塗り直してほしい。	警察	国道324号
				
 : 対策要望箇所  : 通学路(学校指定)				



令和4年度 【交通安全用】通学路安全対策要望調書(箇所別)

No.15 五和小学校

5	御領 さくら自動車付近歩道	交通が多く、直線道路で車のスピードが出る箇所である。車道側のポールをつけてほしい。	道路	国道324号
				
 : 対策要望箇所  : 通学路(学校指定)				

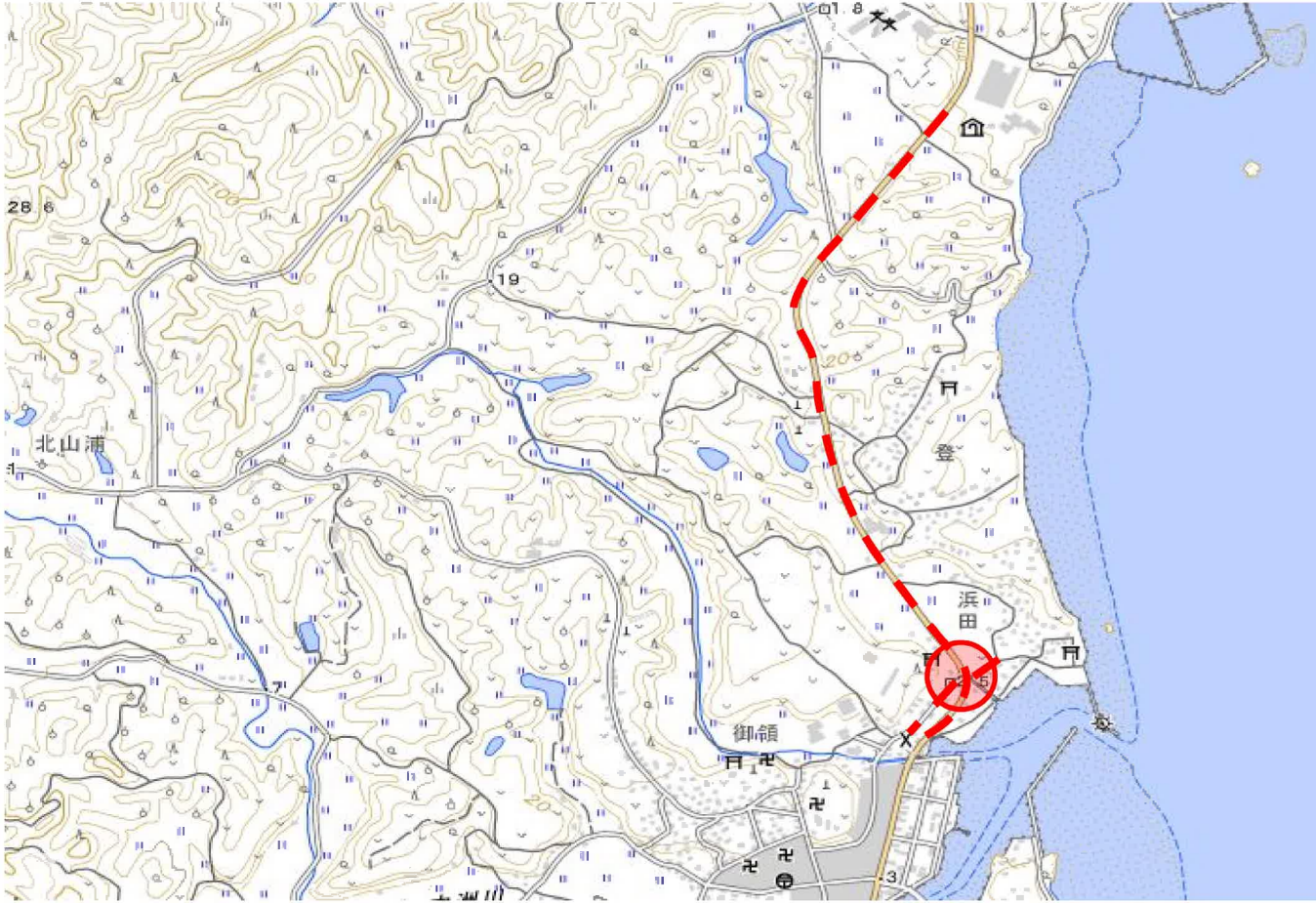
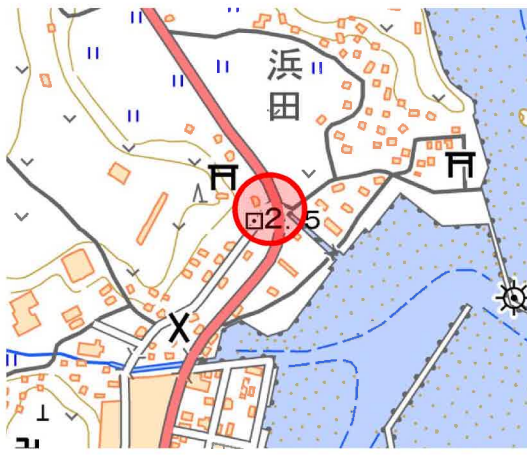



令和4年度 【交通安全用】通学路安全対策要望調書(箇所別)

No.15 五和小学校

6	御領 川崎モータース前道路	近くに信号のある横断歩道はあるが、通学路を遠回りすることになるので、横断歩道をつけてほしい。	警察	国道324号
			 	
 : 対策要望箇所  : 通学路(学校指定)				

令和4年度 【交通安全用】通学路安全対策要望調書(箇所別)

No.15 五和小学校

7	御領神社近くの交差点(国道324号と市道貝津沖の畑線の合流地点)	押しボタン式信号のある交差点になるが、国道がカーブしている箇所に複数の道路が交差し交通量も多く危険なため、ガードレールを設置し登下校時の安全を確保してほしい。	道路	国道324号
 <p>Topographic map showing the location of the intersection of National Route 324 and Hattinokuchi Town Road near Ise-dera Shrine. A red dashed line indicates the designated school route. A red circle with a slash is placed at the intersection point.</p>			 	
 :対策要望箇所  :通学路(学校指定)				