

令和4年度 【交通安全用】通学路安全対策要望調書(一覧表)

No.20 稜南中学校

No.	住所・位置	状況・危険の内容	対策検討の機関(複数選択可)					備考
			道路	警察	学校	地域	その他	
例	〇〇町 〇〇地内 〇〇宅~〇〇宅	車の通行量が多いが歩道が無く危険なので歩道を新設してほしい。 (どのように危険なのか、どのような対策を求めるか記載してください。)	道路	警察	学校	地域	その他	※機関名は分かる範囲で選択(空白でも可)
1	楠浦町 旧すずめラーメン前丁字路	車の交通量が多いうえ、横断歩道で待機している歩行者がいても停止する車が少なく危険なので、信号機を設置してほしい。		警察				県道 本渡牛深線 市道 草積線
2	亀場町 新生堂天草営業所付近道路	車の交通量が多いが幅員が狭く、カーブミラーが設置してあるものの見通しが悪く危険なので、交通規制をするなどして交通量の調整を図ってほしい。		警察				市道 榎木丸・恵比曽線
3	亀場町 フレッシュ吉田前道路	車の交通量が多いが幅員が狭く危険なので、歩道を拡張したり縁石の高さを上げたりしてほしい。	道路					市道 明亀線
4								
5								
6								
7								
8								
9								
10								

※「地図・空中写真閲覧サービス」(国土地理院)(<http://mapps.gsi.go.jp/maplibSearch.do#1>)や写真を添付してください。(地図・航空写真サービスの貼り付けを参照)

※箇所数が10箇所以上ある場合はシートを複写して作成してください。

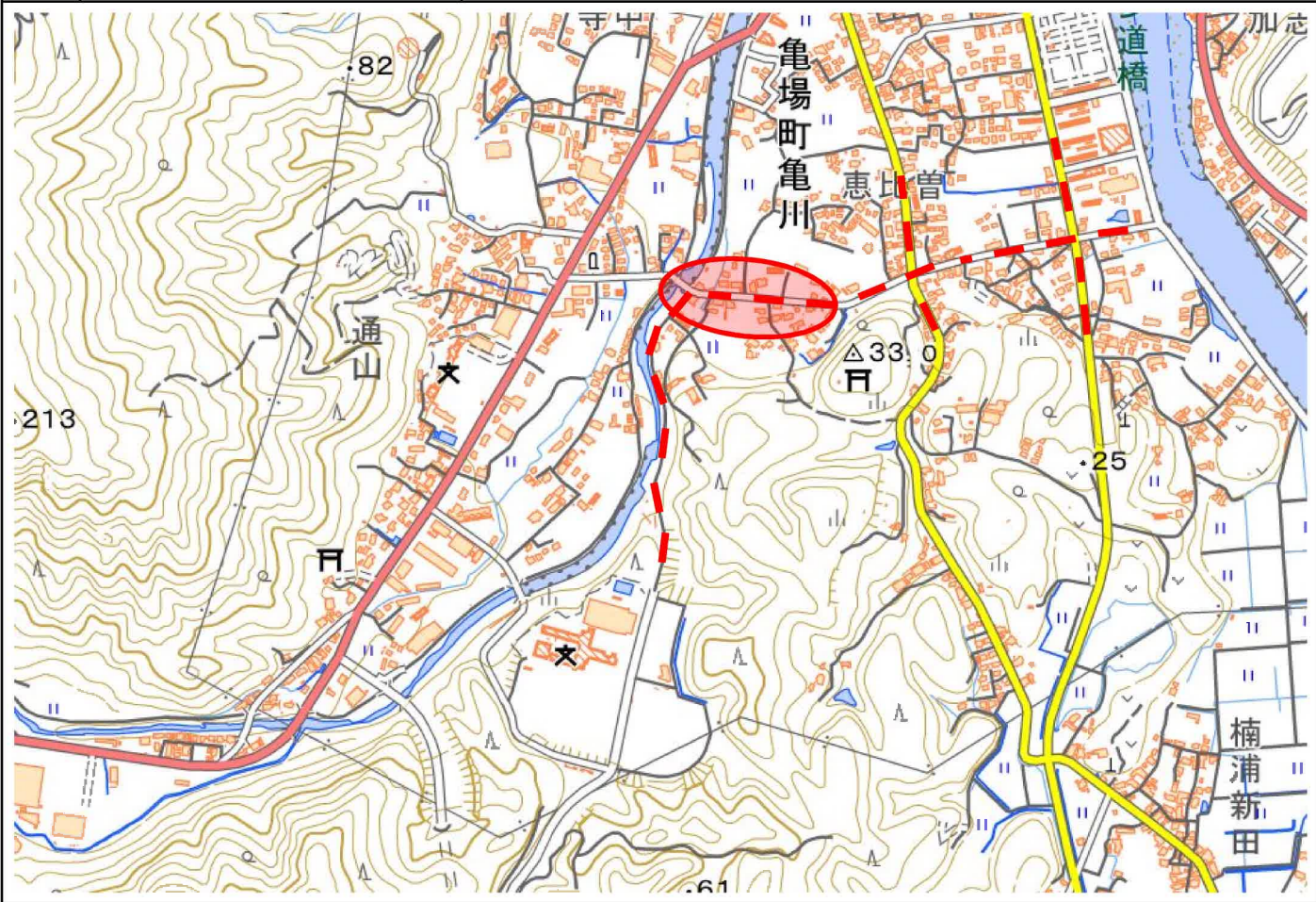


令和4年度 【交通安全用】通学路安全対策要望調書(箇所別)

No.20 稜南中学校

1	楠浦町 旧すずめラーメン前丁字路	車の交通量が多いうえ、横断歩道で待機している歩行者がいても停止する車が少なく危険なので、信号機を設置してほしい。	警察	県道 本渡牛深線 市道 草積線
:対策要望箇所 :通学路(学校指定)				

令和4年度 【交通安全用】通学路安全対策要望調書(箇所別)

No.20 稜南中学校

2	亀場町 新生堂天草営業所付近道路	車の交通量が多いが幅員が狭く、カーブミラーが設置してあるものの見通しが悪く危険なので、交通規制をするなどして交通量の調整を図ってほしい。	警察	市道 榎木丸・恵比曾線
				
				

令和4年度 【交通安全用】通学路安全対策要望調書(箇所別)

No.20 稜南中学校

3	亀場町 フレッシュ吉田前道路	車の交通量が多いが幅員が狭く危険なので、歩道を拡張したり縁石の高さを上げたりしてほしい。	道路	市道 明亀線
<p>The map shows the terrain and roads around Kameba-cho. A red circle highlights the intersection area of 'フレッシュ吉田前道路' (Fresh Yoshida Mae Road) and the school route. A red dashed line indicates the school route from the school area towards the river. Key landmarks include '天草瀬戸大橋' (Amakusa Seto Ohashi) and '九州自然歩道' (Kyushu Natural Trail).</p>			<p>The photograph shows a narrow asphalt road with utility poles and buildings on the right side. A white diamond-shaped road marking is visible on the road surface.</p>	
<p>○ : 対策要望箇所 - - - - - : 通学路(学校指定)</p>				