

令和4年度 【交通安全用】通学路安全対策要望調書(一覧表)





No.25 倉岳中学校

No.	住所・位置	状況・危険の内容	対策検討の機関(複数選択可)					備考
			道路	警察	学校	地域	その他	
例	〇〇町 〇〇地内 〇〇宅~〇〇宅	車の通行量が多いが歩道が無く危険なので歩道を新設してほしい。 (どのように危険なのか、どのような対策を求めるか記載してください。)	道路	警察	学校	地域	その他	※機関名は分かる範囲で選択(空白でも可)
1	倉岳町浦 阿蘇宮付近道路	降雨時に道路の畑側端から車道にかけて大きな水たまりができ、登校時に自転車の通行が困難である。アスファルト舗装による改善をお願いしたい。	道路					県道 有明倉岳線
2	倉岳町浦 浦バス停から県道有明倉岳線に合流する三叉路	浦バス停から先の道路と交わる三叉路付近は、通行車の走行速度が速く、下校時の自転車通学生徒の安全確保が必要である。三叉路にカーブミラーの設置をお願いしたい。	道路					市道 中浦引地線
3	倉岳町棚底 山本商店から浦方面	幅員が狭く歩道が未整備であるため、通学時危険な状況である。	道路					市道 棚底横断線
4								
5								
6								
7								
8								
9								
10								



※「地図・空中写真閲覧サービス」(国土地理院)(<http://mapps.gsi.go.jp/maplibSearch.do#1>)や写真を添付してください。(地図・航空写真サービスの貼り付けを参照)

※箇所数が10箇所以上ある場合はシートを複写して作成してください。






No.25 倉岳中学校

1	倉岳町浦 阿蘇宮付近道路	降雨時に道路の畑側端から車道にかけて大きな水たまりができ、登校時に自転車の通行が困難である。アスファルト舗装による改善をお願いしたい。	道路	県道 有明倉岳線
				
 : 対策要望箇所  : 通学路(学校指定)				

No.25 倉岳中学校

2	倉岳町浦 浦バス停から県道有明倉岳線に合流する三叉路	浦バス停から先の道路と交わる三叉路付近は、通行車の走行速度が速く、下校時の自転車通学生徒の安全確保が必要である。三叉路にカーブミラーの設置をお願いしたい。	道路	市道 中浦引地線
				
				

No.25 倉岳中学校

3	倉岳町棚底 山本商店から浦方面	幅員が狭く歩道が未整備であるため、通学時危険な状況である。	道路	市道 棚底横断線
			 	
 : 対策要望箇所  : 通学路(学校指定)				