

令和4年度 【交通安全用】通学路安全対策要望調書(一覧表)

No.26 栖本中学校






No.	住所・位置	状況・危険の内容	対策検討の機関(複数選択可)					備考
			道路	警察	学校	地域	その他	
例	〇〇町 〇〇地内 〇〇宅~〇〇宅	車の通行量が多いが歩道が無く危険なので歩道を新設してほしい。 (どのように危険なのか、どのような対策を求めるか記載してください。)	道路	警察	学校	地域	その他	※機関名は分かる範囲で選択(空白でも可)
1	栖本町湯船原 コインランドリー前	停止線はあるが、国道へ出る自動車と登下校中の生徒が出合い頭に接触しそうになり大変危険である。ドライバーへの注意喚起対策として、通学路表示などを検討してほしい。	道路					国道266号 市道 湯船原中線
2	栖本町湯船原 浜地区	大型工事車両が常駐する場所ができ、見通しの悪い狭い道でスピードを出して走行するので、大変危険である。	道路					栖本漁港臨港道路
3	栖本町湯船原 浜地区	交通量の多い国道で、見通しの悪い坂道を越えるまで横断歩道がないので、設置をお願いしたい。		警察				国道266号
4	栖本町じゅうえん公園前道路	横断歩道の白線が大分剥げている状態である。スクールゾーンであることが一目で分かるよう、横断歩道をカラー舗装に塗り直してほしい。(栖本支所と連携)		警察				国道266号
5								
6								
7								
8								
9								
10								

※「地図・空中写真閲覧サービス」(国土地理院)(<http://mapps.gsi.go.jp/maplibSearch.do#1>)や写真を添付してください。(地図・航空写真サービスの貼り付けを参照)

※箇所数が10箇所以上ある場合はシートを複写して作成してください。

令和4年度 【交通安全用】通学路安全対策要望調書(箇所別)

No.26 栖本中学校

1	栖本町湯船原 コインランドリー前	停止線はあるが、国道へ出る自動車と登下校中の生徒が出合い頭に接触しそうになり大変危険である。ドライバーへの注意喚起対策として、通学路表示などを検討してほしい。	道路	国道266号 市道 湯船原中線
				
 : 対策要望箇所  : 通学路(学校指定)				

令和4年度 【交通安全用】通学路安全対策要望調書(箇所別)

No.26 栖本中学校

2	栖本町湯船原 浜地区	大型工事車両が常駐する場所ができ、見通しの悪い狭い道でスピードを出して走行するので、大変危険である。	道路	栖本漁港臨港道路
:対策要望箇所 :通学路(学校指定)				

令和4年度 【交通安全用】通学路安全対策要望調書(箇所別)

No.26 栖本中学校

3	栖本町湯船原 浜地区	交通量の多い国道で、見通しの悪い坂道を越えるまで横断歩道がないので、設置をお願いしたい。	警察		国道266号

令和4年度 【交通安全用】通学路安全対策要望調書(箇所別)

No.26 栖本中学校

4	栖本町じゅうえん公園前道路	横断歩道の白線が大分剥げている状態である。スクールゾーンであることが一目で分かるよう、横断歩道をカラー舗装に塗り直してほしい。(栖本支所と連携)	警察		国道266号
					
 : 対策要望箇所  : 通学路(学校指定)					