

令和4年度 【交通安全用】通学路安全対策要望調書(一覧表)

No.27 新和中学校

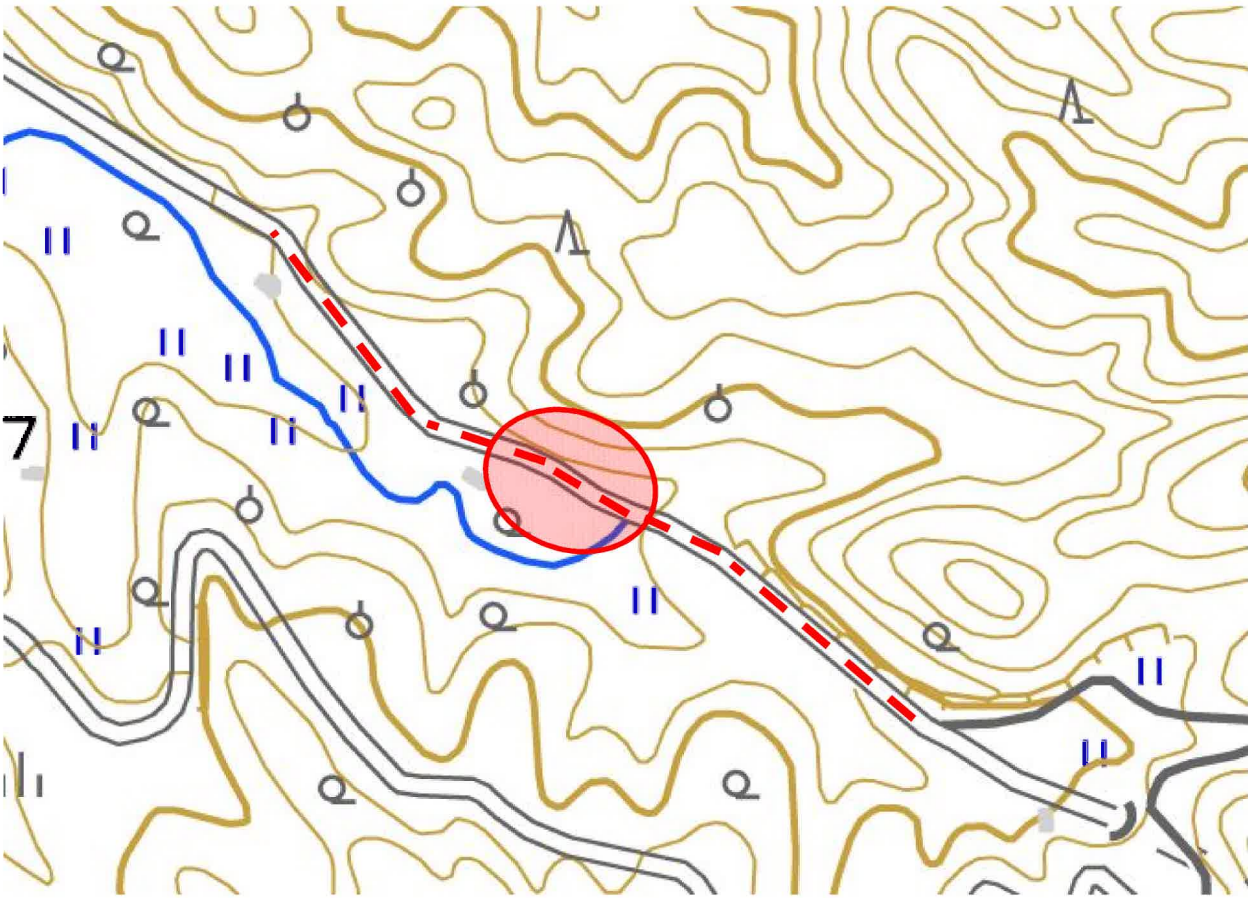


No.	住所・位置	状況・危険の内容	対策検討の機関(複数選択可)					備考
			道路	警察	学校	地域	その他	
例	〇〇町 〇〇地内 〇〇宅～〇〇宅	車の通行量が多いが歩道が無く危険なので歩道を新設してほしい。 (どのように危険なのか、どのような対策を求めるか記載してください。)	道路	警察	学校	地域	その他	※機関名は分かる範囲で選択(空白でも可)
1	新和町小宮地6622番地付近	ため池前のガードレールが途切れているため場合によっては転落の可能性あり。	道路					県道 大多尾新合線
2								
3								
4								
5								
6								
7								
8								
9								
10								

※「地図・空中写真閲覧サービス」(国土地理院)(<http://mapps.gsi.go.jp/maplibSearch.do#1>)や写真を添付してください。(地図・航空写真サービスの貼り付けを参照)

※箇所数が10箇所以上ある場合はシートを複写して作成してください。

令和4年度 【交通安全用】通学路安全対策要望調書(箇所別)

No.27 新和中学校

1	新和町小宮地6622番地付近	ため池前のガードレールが途切れているため場合によっては転落の可能性あり。	道路	県道 大多尾新合線
 <p>The map displays a topographic area with brown contour lines. A blue line represents a stream or river. A red dashed line indicates the school route, which runs diagonally across the map. A red circle highlights a specific location on this route, identified as the area where a guardrail is missing in front of a pond. Various symbols like 'Q' and 'A' are scattered across the map.</p>			 <p>The top photograph shows a paved road curving to the right, bordered by a metal guardrail on the right side. The road is flanked by dense green trees and a hillside. The bottom photograph shows a similar road scene, but the guardrail is missing in a section, leaving the road edge exposed to a steep, wooded embankment.</p>	
 <p>○ : 対策要望箇所 - - - : 通学路(学校指定)</p>				