

令和4年度 【防犯用】通学路安全対策要望調書(一覧表)

No.2 本渡北小学校

No.	住所・位置	状況・危険の内容	対策検討の機関(複数選択可)					備考
			道路	警察	学校	地域	その他	
例	〇〇町 〇〇地内 〇〇〇海水浴場駐車場	子どもを連れ込みやすい場所に公衆トイレがあるため、防犯カメラを設置してほしい。(どのように危険なのか、どのような対策を求めるか記載してください。)	道路	警察	学校	地域	その他	※機関名は分かる範囲で選択(空白でも可)
1	山仁田区、光の森ニュータウン入口	防犯灯の設置をお願いしたい。既設の防犯灯と防犯灯の間が約80mあり、要望箇所は曲がり角になっているため暗い。			学校	地域		市道 山仁田・北陵線 市道 光の森1号線
2	北浜町、「四郎くん食や」前	老朽化した建物があるので、安全対策、防犯対策をお願いしたい。			学校		その他	市道 大矢崎5号線 市道 大矢崎6号線
3	小松原公民館付近	空き家があり、子供たちも怖がっている。空き家の横の空き地には、子供の背丈ほどの草も生い茂っており、様子が見えない。防犯対策をお願いしたい。			学校		その他	市道 小松原3号線
4	木山薬局裏の道	下校時、季節によっては薄暗いので、防犯灯の設置をお願いしたい。			学校	地域		市道 田島9号線
5								
6								
7								
8								
9								
10								

※「地図・空中写真閲覧サービス」(国土地理院)(<http://mapps.gsi.go.jp/maplibSearch.do#1>)や写真を添付してください。(地図・航空写真サービスの貼り付けを参照)

※箇所数が10箇所以上ある場合はシートを複写して作成してください。

令和4年度 【防犯用】通学路安全対策要望調書(箇所別)

No.2 本渡北小学校

1	山仁田区、光の森ニュータウン入口	防犯灯の設置をお願いしたい。既設の防犯灯と防犯灯の間が約80mあり、要望箇所は曲がり角になっているため暗い。		学校	地域	市道 山仁田・北陵線 市道 光の森1号線
						
 :対策要望箇所  :通学路(学校指定)						

令和4年度 【防犯用】通学路安全対策要望調書(箇所別)

No.2 本渡北小学校

2	北浜町、「四郎くん食や」前	老朽化した建物があるので、安全対策、防犯対策をお願いしたい。		学校	その他	市道 大矢崎5号線 市道 大矢崎6号線
						
 : 対策要望箇所  : 通学路(学校指定)						

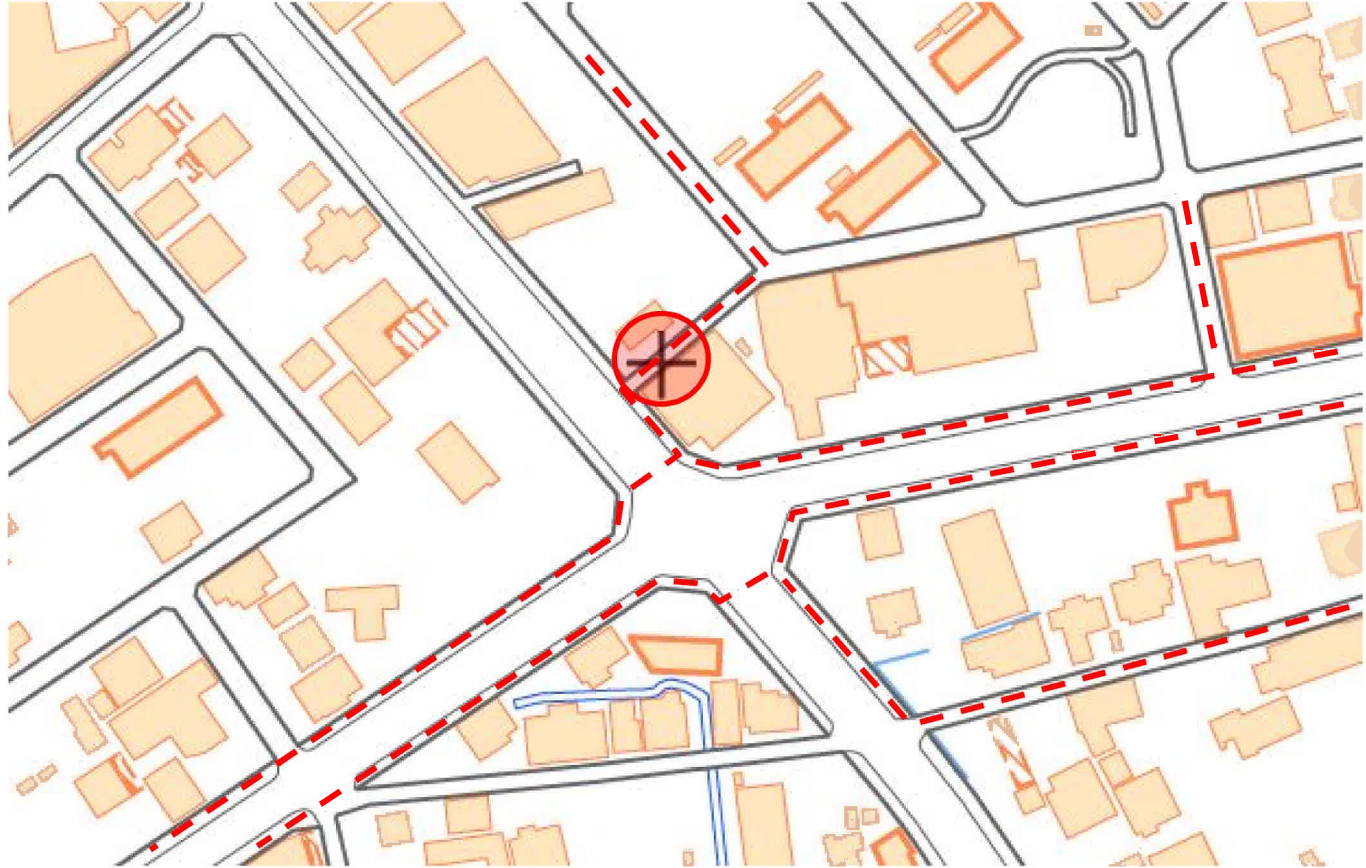



令和4年度 【防犯用】通学路安全対策要望調書(箇所別)

No.2 本渡北小学校

3	小松原公民館付近	空き家があり、子供たちも怖がっている。空き家の横の空き地には、子供の背丈ほどの草も生い茂っており、様子が見えない。防犯対策をお願いしたい。		学校	その他	市道 小松原3号線
			 			
 : 対策要望箇所			 : 通学路(学校指定)			

令和4年度 【防犯用】通学路安全対策要望調書(箇所別)

No.2 本渡北小学校

4	木山薬局裏の道	下校時、季節によっては薄暗いので、防犯灯の設置をお願いしたい。		学校 地域	市道 田島9号線
					
 :対策要望箇所			 :通学路(学校指定)		