

令和4年度 【防犯用】通学路安全対策要望調書(一覧表)

No.19 本渡東中学校

No.	住所・位置	状況・危険の内容	対策検討の機関(複数選択可)					備考
			道路	警察	学校	地域	その他	
例	〇〇町 〇〇地内 〇〇〇海水浴場駐車場	子ども連れ込みやすい場所に公衆トイレがあるため、防犯カメラを設置してほしい。(どのように危険なのか、どのような対策を求めるか記載してください。)	道路	警察	学校	地域	その他	※機関名は分かる範囲で選択(空白でも可)
1	旧本渡東小周辺	交通量が多いが、街灯が少ない。街灯を設置してほしい。			学校	地域		国道266号 市道 松崎線
2	下浦町 柿塚周辺	街灯がなく暗いため、街灯を設置してほしい。			学校	地域		市道 早坂・栖本線
3	下浦町 湯貴公民館～坂の上	街灯がなく暗いため、街灯を設置してほしい。			学校	地域		市道 湯貴開拓線
4	水本自動車整備工場付近	カーブ終わりの三叉路で、防犯灯がないと自動車から生徒を認識するのが遅れるため危険である。			学校	地域		国道266号
5	知ヶ崎から本渡東中学校へ向かう歩道	歩道端部に段差があり、防犯灯がないと危険である。			学校	地域		国道266号
6	下浦町西外園区自治公民館～下浦神社にかけての道路①	通学路として、小中高生が利用しているが、外灯の明かりが届かない区間であり非常に危険である。			学校	地域		市道 平床・西外園線
7	下浦町西外園区自治公民館～下浦神社にかけての道路②	通学路として、小中高生が利用しているが、外灯の明かりが届かない区間であり非常に危険である。			学校	地域		市道 平床・西外園線
8								
9								
10								

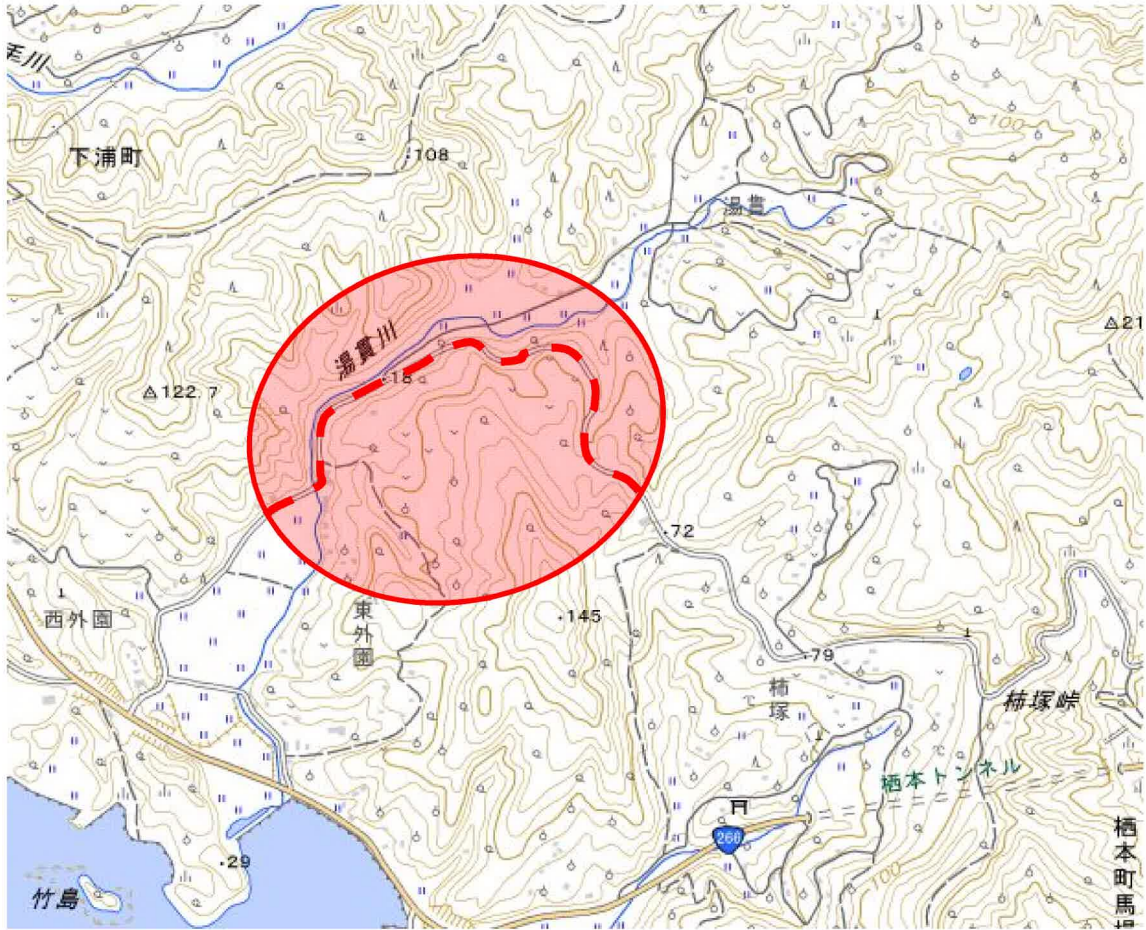


※「地図・空中写真閲覧サービス」(国土地理院)(<http://mapps.gsi.go.jp/maplibSearch.do#1>)や写真を添付してください。(地図・航空写真サービスの貼り付けを参照)

※箇所数が10箇所以上ある場合はシートを複写して作成してください。

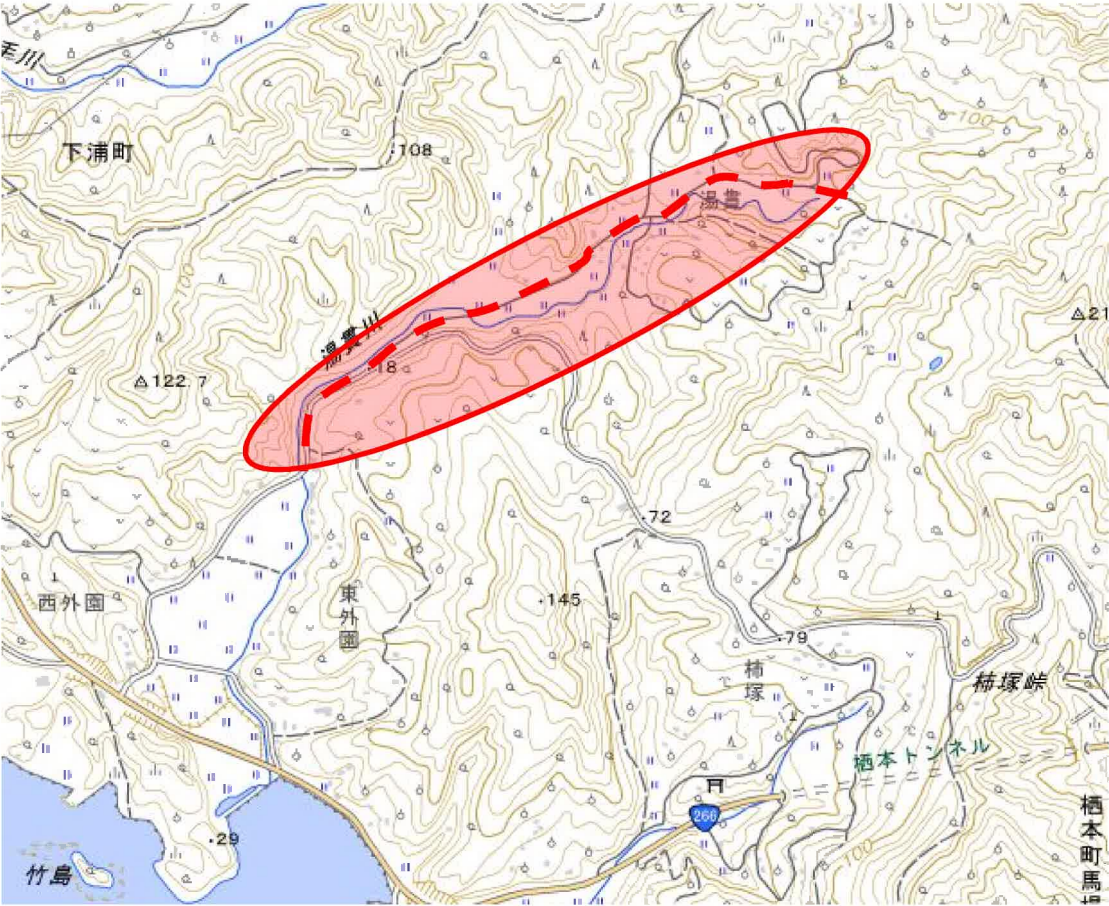



No.19 本渡東中学校

1	旧本渡東小周辺	交通量は多いが、街灯が少ない。街灯を設置してほしい。		学校	地域	国道266号 市道 松崎線

No.19 本渡東中学校

2	下浦町 柿塚周辺	街灯がなく暗いため、街灯を設置してほしい。		学校 地域	市道 早坂・栖本線
					
					

No.19 本渡東中学校

3	下浦町 湯貴公民館～坂の上	街灯がなく暗いため、街灯を設置してほしい。		学校 地域	市道 湯貴開拓線
					
 : 対策要望箇所  : 通学路(学校指定)					

No.19 本渡東中学校

4	水本自動車整備工場付近	カーブ終わりの三叉路で、防犯灯がないと自動車から生徒を認識するのが遅れるため危険である。		学校 地域	国道266号

No.19 本渡東中学校

5	知ヶ崎から本渡東中学校へ向かう歩道	歩道端部に段差があり、防犯灯がないと危険である。		学校 地域	国道266号

令和4年度 【防犯用】通学路安全対策要望調書(箇所別)

No.19 本渡東中学校

6	下浦町西外園区自治公民館～下浦神社にかけての道路①	通学路として、小中高生が利用しているが、外灯の明かりが届かない区間であり非常に危険である。		学校 地域	市道 平床・西外園線

令和4年度 【防犯用】通学路安全対策要望調書(箇所別)

No.19 本渡東中学校

7	下浦町西外園区自治公民館～下浦神社にかけての道路②	通学路として、小中高生が利用しているが、外灯の明かりが届かない区間であり非常に危険である。		学校 地域	市道 平床・西外園線
: 対策要望箇所 : 通学路(学校指定)					