

令和5年度 【交通安全用】通学路安全対策要望調書(一覧表)

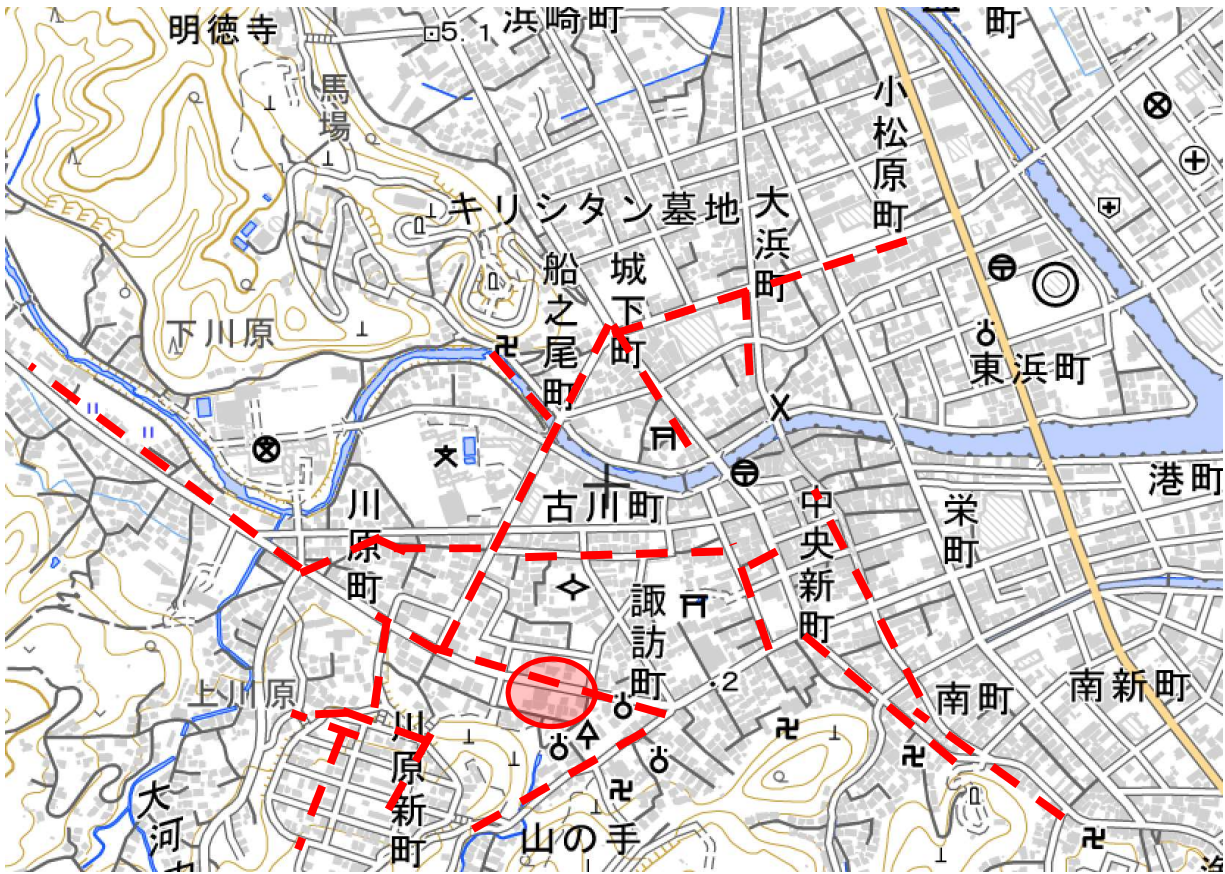
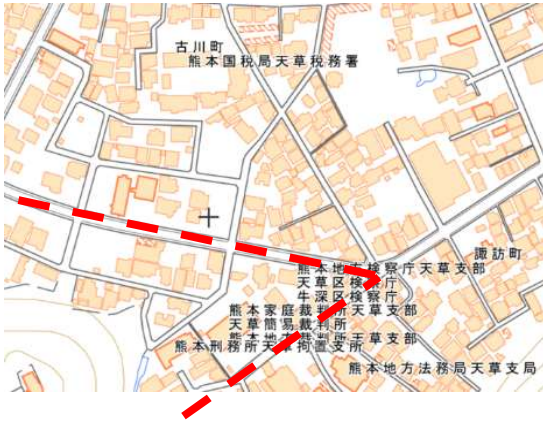

No.1 本渡南小学校

No.	住所・位置	状況・危険の内容	対策検討の機関(複数選択可)				備考
1	浜津～上川原地区 サンリブからお菓子のロシアンまで	石畳の歩道が劣化により破損している。歩道の凹凸や、境界ブロックも破損しており、通学路はもとより、普通の通行に関しても危険になっている。	道路				県道 本渡下田線
2	川原町 川原公園	朝の時間帯に、信号の抜け道として使われている。スピードを出している車もいるので、通学時間だけでも通行禁止などの安全対策をしてほしい。		警察			市道 川原区画7号線
3	諏訪神社駐車場裏からルヴァンリブレまでの直線	道路は狭いが通行量が多いため、道路を色分けしたり、矢印を書いたりして注意喚起をしてほしい。	道路				市道 古川無田線
4	中山口 ひらみち商店の横	見通しが悪く、車の交通量も多いためカーブミラーを設置するなどの安全対策をしてほしい。	道路				市道 山口区画2号線
5	川原新町	見通しが悪く、危険なため「止まれ」を書いたり、カーブミラーを設置したりというような安全対策をしてほしい。	道路				市道 柏木区画1号線
6	睦橋と市道中央新町川原線との交差点	朝夕の通勤時間帯になると、児童生徒や通勤者(車)など交通量が増え、横断歩道はあるが坂道になっているためリンドマールTAIYO側から通行する運転手からは見えにくく非常に危険である。交差点に押しボタン式信号機を設置してほしい。		警察			市道 下川原茂木根線
7	エザキ薬局からセブンイレブンまで	交通量が多いにもかかわらず、道路幅員が狭く歩道もないため、危険な状況である。	道路				市道 太田町1号線 市道 亀川馬場線 市道 浄南諏訪線
8	亀川馬場線(旧本渡中前)	幅員が狭く歩道が未整備であるため、通学時危険な状況である。	道路				市道 亀川馬場線
9							
10							

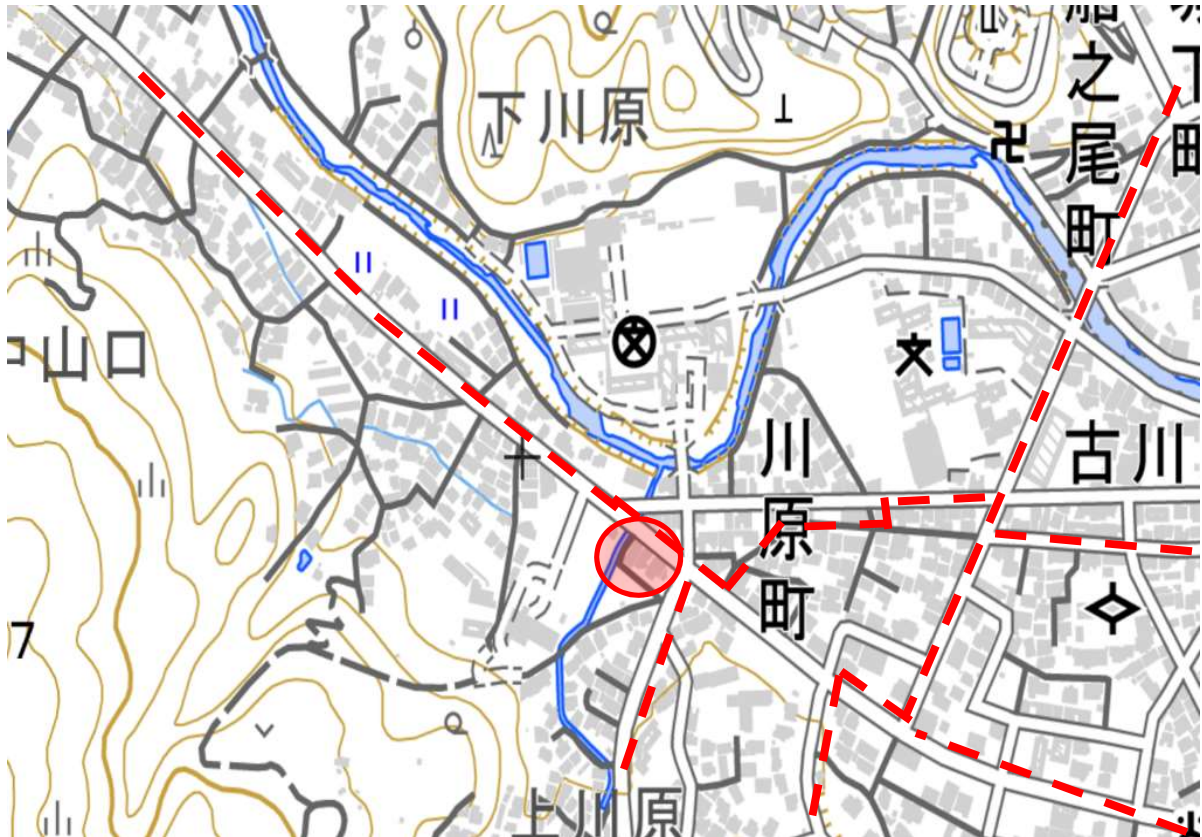
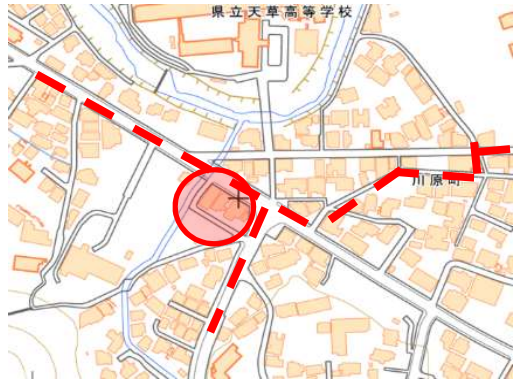


※国土地理院地図や写真(ストリートビューの切り取りは不可)を添付してください。(地図取説を参照)

※箇所数が10箇所以上ある場合はシートを複写して作成してください。

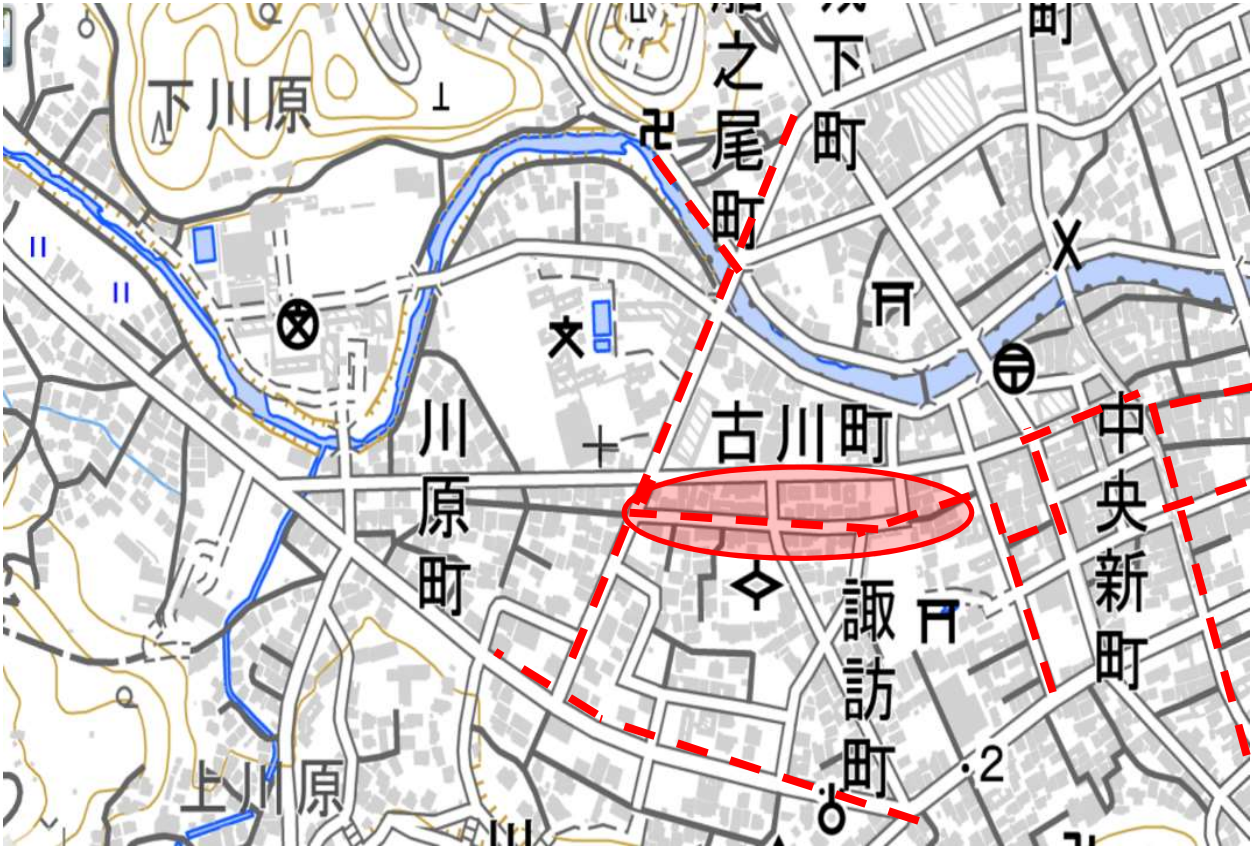
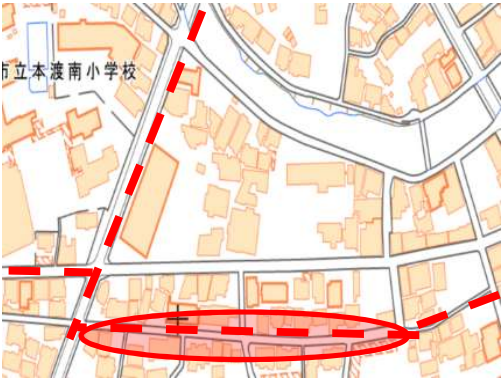



No.1 本渡南小学校

1	浜津～上川原地区 サンリブからお菓子のロシアンまで	石畳の歩道が劣化により破損している。歩道の凹凸や、境界ブロックも破損しており、通学路はもとより、普通の通行に関しても危険になっている。	道路	県道 本渡下田線
			 	
<p>○ : 対策要望箇所 - - - : 通学路(学校指定)</p>				

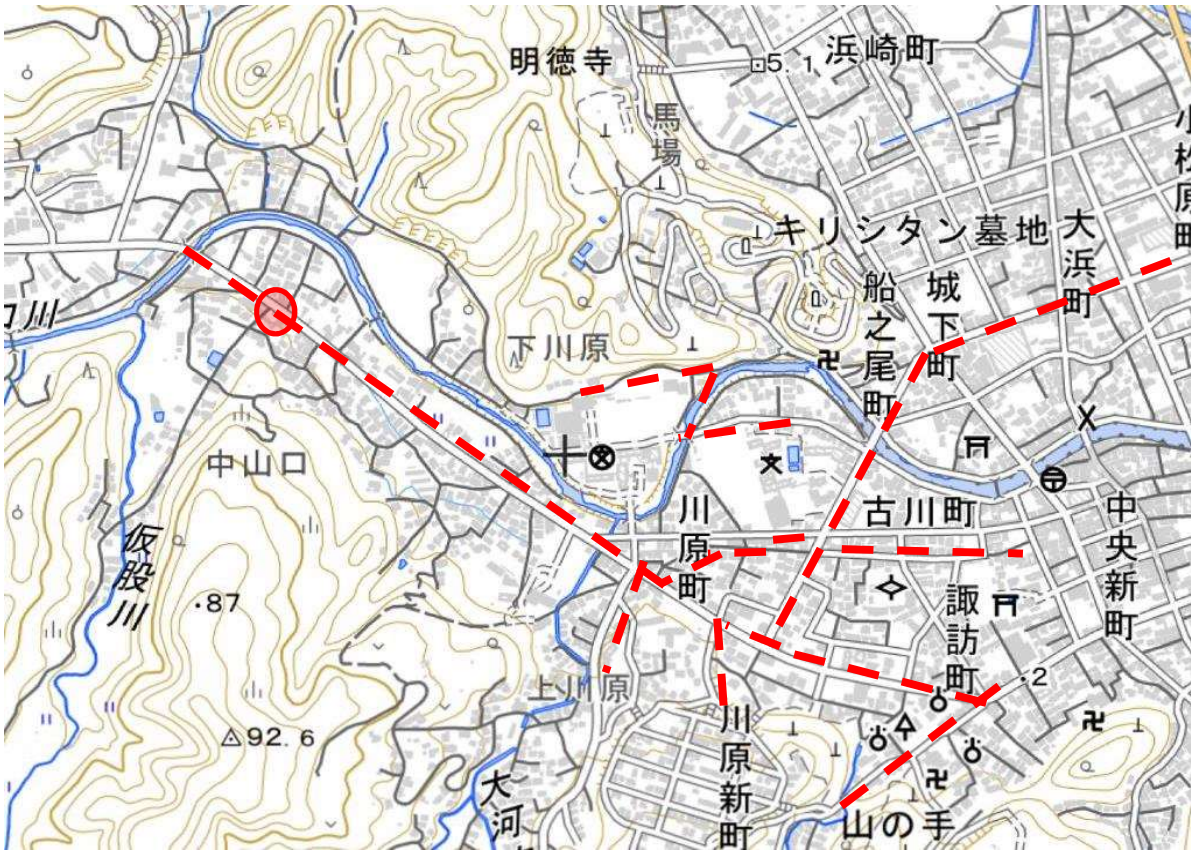




No.1 本渡南小学校

2	川原町 川原公園	朝の時間帯に、信号の抜け道として使われている。スピードを出している車もいるので、通学時間だけでも通行禁止などの安全対策をしてほしい。	警察	市道 川原区画7号線
				
				

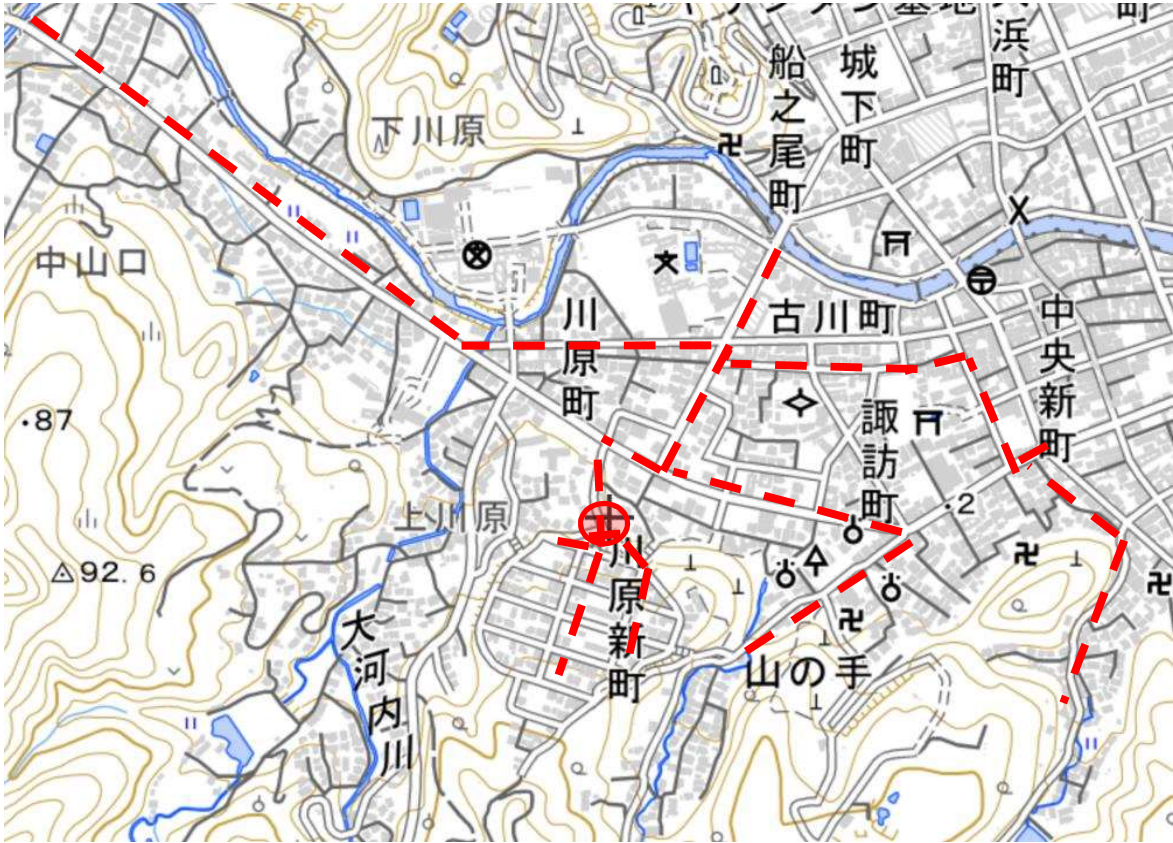




No.1 本渡南小学校

3	諏訪神社駐車場裏からルヴァンリブレまでの直線	道路は狭いが通行量が多いため、道路を色分けしたり、矢印を書いたりして注意喚起してほしい。	道路	市道 古川無田線
			 	
 : 対策要望箇所  : 通学路(学校指定)				


No.1 本渡南小学校

4	中山口 ひらみち商店の横	見通しが悪く、車の交通量も多いためカーブミラーを設置するなどの安全対策をしてほしい。	道路	市道 山口区画2号線
			 	
 : 対策要望箇所  : 通学路(学校指定)				

No.1 本渡南小学校

5	川原新町	見通しが悪く、危険なため「止まれ」を書いたり、カーブミラーを設置したりというような安全対策をしてほしい。	道路	市道 柏木区画1号線
			 	
 : 対策要望箇所  : 通学路(学校指定)				

No.1 本渡南小学校

6	睦橋と市道中央新町川原線との交差点	朝夕の通勤時間帯になると、児童生徒や通勤者(車)など交通量が増え、横断歩道はあるが坂道になっているためリンドモールTAIYO側から通行する運転手からは見えにくく非常に危険である。交差点に押しボタン式信号機を設置してほしい。	警察	市道 下川原茂木根線
				
 				

No.1 本渡南小学校

7	エザキ薬局からセブンイレブンまで	交通量が多いにもかかわらず、道路幅員が狭く歩道もないため、危険な状況である。	道路	市道 太田町1号線 市道 亀川馬場線 市道 浄南諏訪線

No.1 本渡南小学校

8	亀川馬場線(旧本渡中前)	幅員が狭く歩道が未整備であるため、通学時危険な状況である。	道路	市道 亀川馬場線
				<p>写真又は地図(拡大)を貼り付け 写真サイズは800*600ピクセルに リサイズしてください。</p>
<p>○ : 対策要望箇所 - - - - - : 通学路(学校指定)</p>				