

令和5年度 **【交通安全用】通学路安全対策要望調書(一覧表)**

No.2 本渡北小学校

| No. | 住所・位置   | 状況・危険の内容  | 対策検討の機関(複数選択可) |    |  |  | 備考                    |
|-----|---|---|----------------|----|--|--|-----------------------|
| 1   | 肥後銀行北支店からかしはら方面へ向かう道路                               | 朝の通勤時、スピードを出している車が通る。また、停車している車も見られる。道幅が狭いので、ゾーン30に指定するなど、安全対策の早期実現をお願いしたい。 |                | 警察 |  |  | 市道 今釜2号線              |
| 2   | 北小校門前の横断歩道  | 信号の待機場所が非常に狭い。朝の登校時には大変混雑するので、安全対策をお願いしたい。昨年度の対策判定が、保留ということだったので、継続して要望したい。 | 道路             |    |  |  | 市道 馬場大矢崎線             |
| 3   | 山下商店前のT字路   | ミスタードーナツ天草本渡店方面から来る車が、一時停止線を越えてから停止する場合がありますので、安全対策を継続して要望したい。              | 道路             | 警察 |  |  | 市道 箱の水広瀬線             |
| 4   | すき家とセブンイレブンの間の道路(居酒屋おに平のところまで)小島金物店と木山・中村クリニックの前の道路 | 長い距離、横断歩道がなく、道路を横断する際大変危険なため、横断歩道を設置してほしい。                                  |                | 警察 |  |  | 市道 城下桜町線<br>市道 城下小松原線 |
| 5   | 北小プール側から出る道路  | 北小のプール側から道路へ出る際、右側からくる自転車等に気づかず、ヒヤッとするような事案が起きている。安全のためにカーブミラーを設置してほしい。     | 道路             |    |  |  | 市道 馬場大矢崎線             |
| 6   | 本戸馬場郵便局付近の道路  | 朝は登校する児童、自転車の中学生など、多くの人が通行するので、見通しをよくするためにカーブミラーを設置してほしい。                   | 道路             |    |  |  | 市道 浜崎北原線              |
| 7   | 今釜新町ろうきん前の道路  | ろうきんの駐車場が登校班の集合場所になっているが、横断歩道が設置されていないので、渡るための横断歩道を設置してほしい。                 |                | 警察 |  |  | 市道 今釜新町11号線           |
| 8   |   |   |                |    |  |  |                       |
| 9   |   |   |                |    |  |  |                       |
| 10  |   |   |                |    |  |  |                       |

※「地図・空中写真閲覧サービス」(国土地理院)(<http://mapps.gsi.go.jp/maplibSearch.do#1>)や写真を添付してください。(地図・航空写真サービスの貼り付けを参照)

※箇所数が10箇所以上ある場合はシートを複写して作成してください。



令和5年度 **【交通安全用】通学路安全対策要望調書(箇所別)**

No.2 本渡北小学校





|   |                       |   |    |          |
|---|-----------------------|---|----|----------|
| 1 | 肥後銀行北支店からかしはら方面へ向かう道路 | 朝の通勤時、スピードを出している車が通る。また、停車している車も見られる。道幅が狭いので、ゾーン30に指定するなど、安全対策の早期実現をお願いしたい。 | 警察 | 市道 今釜2号線 |
|   |                       |   |    |          |
|   |                       |   |    |          |

令和5年度 **【交通安全用】通学路安全対策要望調書(箇所別)**

No.2 本渡北小学校

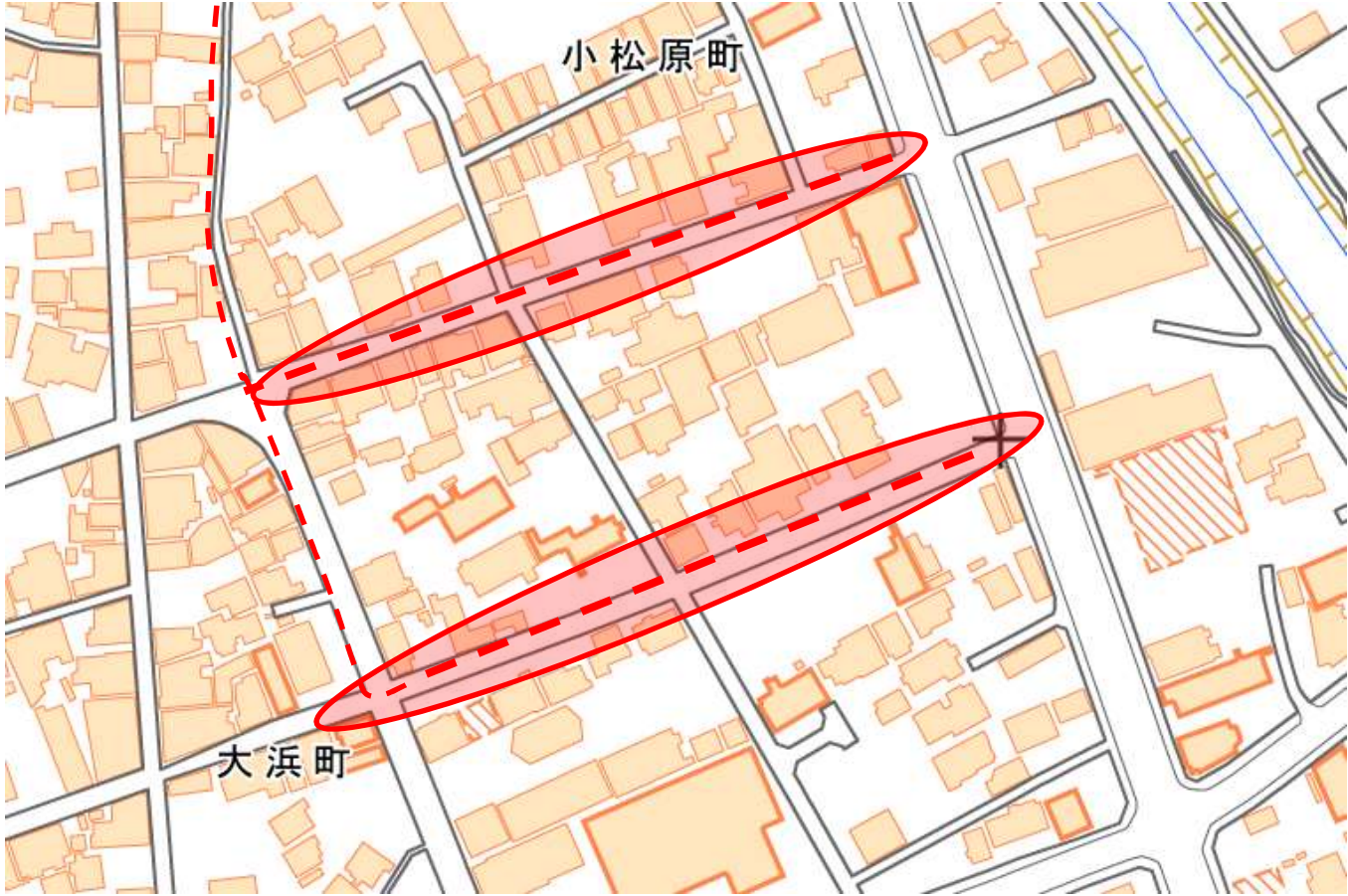




|  |            |   |   |  |
|--|------------|---|---|--|
| 2  | 北小校門前の横断歩道 | 信号の待機場所が非常に狭い。朝の登校時には大変混雑するので、安全対策をお願いしたい。昨年度の対策判定が、保留ということだったので、継続して要望したい。 | 道路  | 市道 馬場大矢崎線  |
|   |            |   |  |  |
|  : 対策要望箇所  : 通学路(学校指定) |            |   |   |  |

No.2 本渡北小学校

|  |           |  |  |    |  |  |  |           |
|--|-----------|--|--|----|--|--|--|-----------|
| 3  | 山下商店前のT字路 | ミスタードーナツ天草本渡店方面から来る車が、一時停止線を越えてから停止する場合がありますので、安全対策を継続して要望したい。 | 道路   | 警察 |  |  |  | 市道 箱の水広瀬線 |
|   |           |  |  |    |  |  |  |           |
|  : 対策要望箇所  : 通学路(学校指定) |           |  |  |    |  |  |  |           |



令和5年度 **【交通安全用】通学路安全対策要望調書(箇所別)**

No.2 本渡北小学校

|  |   |  |   |  |
|--|---|--|---|--|
| 4  | すき家とセブンイレブンの間の道路<br>(居酒屋おに平のところまで)<br>小島金物店と木山・中村クリニック<br>の前の道路 | 長い距離、横断歩道がなく、道路を横断する際大変危険なため、横断歩道を設置してほしい。 | 警察  | 市道 城下桜町線<br>市道 城下小松原線  |
|  <p>小松原町</p> <p>大浜町</p>   |   |  |  |  |
|  : 対策要望箇所  : 通学路(学校指定) |   |  |   |  |

令和5年度 **【交通安全用】通学路安全対策要望調書(箇所別)**

No.2 本渡北小学校

|  |              |   |  |           |
|--|--------------|---|--|-----------|
| 5  | 北小プール側から出る道路 | 北小のプール側から道路へ出る際、右側からくる自転車等に気づかず、ヒヤッとするような事案が起きている。安全のためにカーブミラーを設置してほしい。 | 道路   | 市道 馬場大矢崎線 |
|  <p>Map details: The map shows a residential area with buildings in orange. A red dashed line indicates the school route. A red circle with a cross marks the specific area of concern. Labels include '本渡馬場郵便局' (Hondomachi Post Office), '市立本渡北小学校' (Municipal Hondomachi North Elementary School), and '浜崎町' (Hamazaki-cho).</p> |              |   |  <p>Photograph 1: Shows a road intersection with a red square on the pavement and a metal railing. A red traffic cone is visible on the right side.</p> <p>Photograph 2: Shows a sidewalk next to a road with a building in the background. A red traffic cone is visible on the right side.</p> |           |
| <p>○ : 対策要望箇所      - - - - - : 通学路(学校指定)</p>   |              |   |  |           |

令和5年度 **【交通安全用】通学路安全対策要望調書(箇所別)**

No.2 本渡北小学校

|  |              |   |   |  |
|--|--------------|---|---|--|
| 6  | 本戸馬場郵便局付近の道路 | 朝は登校する児童、自転車の中学生など、多くの人が通行するので、見通しをよくするためにカーブミラーを設置してほしい。 | 道路  | 市道 浜崎北原線   |
|  <p>本渡馬場郵便局</p> <p>市立本渡北小学校</p> <p>浜崎町</p>  |              |   |  |  |
| <p> : 対策要望箇所</p> <p> : 通学路(学校指定)</p> |              |   |   |  |

令和5年度 **【交通安全用】通学路安全対策要望調書(箇所別)**

No.2 本渡北小学校

|  |              |   |    |             |
|--|--------------|---|----|-------------|
| 7  | 今釜新町ろうきん前の道路 | ろうきんの駐車場が登校班の集合場所になっているが、横断歩道が設置されていないので、渡るための横断歩道を設置してほしい。 | 警察 | 市道 今釜新町11号線 |
|  |              |   |    |             |
| <p>○ : 対策要望箇所      - - - - - : 通学路(学校指定)</p> |              |   |    |             |