

令和5年度 【交通安全用】通学路安全対策要望調書(一覧表)

No.14 新和小学校

No.	住所・位置	状況・危険の内容	対策検討の機関(複数選択可)					備考
1	新和町小宮地馬場下	この区間は片側に歩道が設置されているが、近くにショッピングセンターや病院、福祉施設等があるため、歩道の交通量がとても多い。特に登下校の時間は、高齢者の電動シニアカー、中学生の自転車、徒歩通学の小中学生が通り、自転車が車道に乗り出すこともある。ぜひ、歩道幅の拡張をお願いしたい。	道路					県道 本渡牛深線
2	新和町小宮地切越付近の橋	橋(道角橋)の高さがあり、川(流合川)の幅が広い。また、水量が多いので、危険である。橋の際の3カ所にはガードレールが設置してあるが、あと1カ所にも設置をお願いしたい。				その他	市道 小宮地大多尾線	
3	新和町小宮地平	学校前を碓石方面にまっすぐ進む直線道路で、朝夕の交通量が多い。登校班児童は、歩道側を通学しているが、全員の家が歩道と逆の方にあるため、朝夕道路を横断している。ぜひ横断歩道の設置をお願いしたい。		警察				県道 大多尾新合線
4								
5								
6								
7								
8								
9								
10								

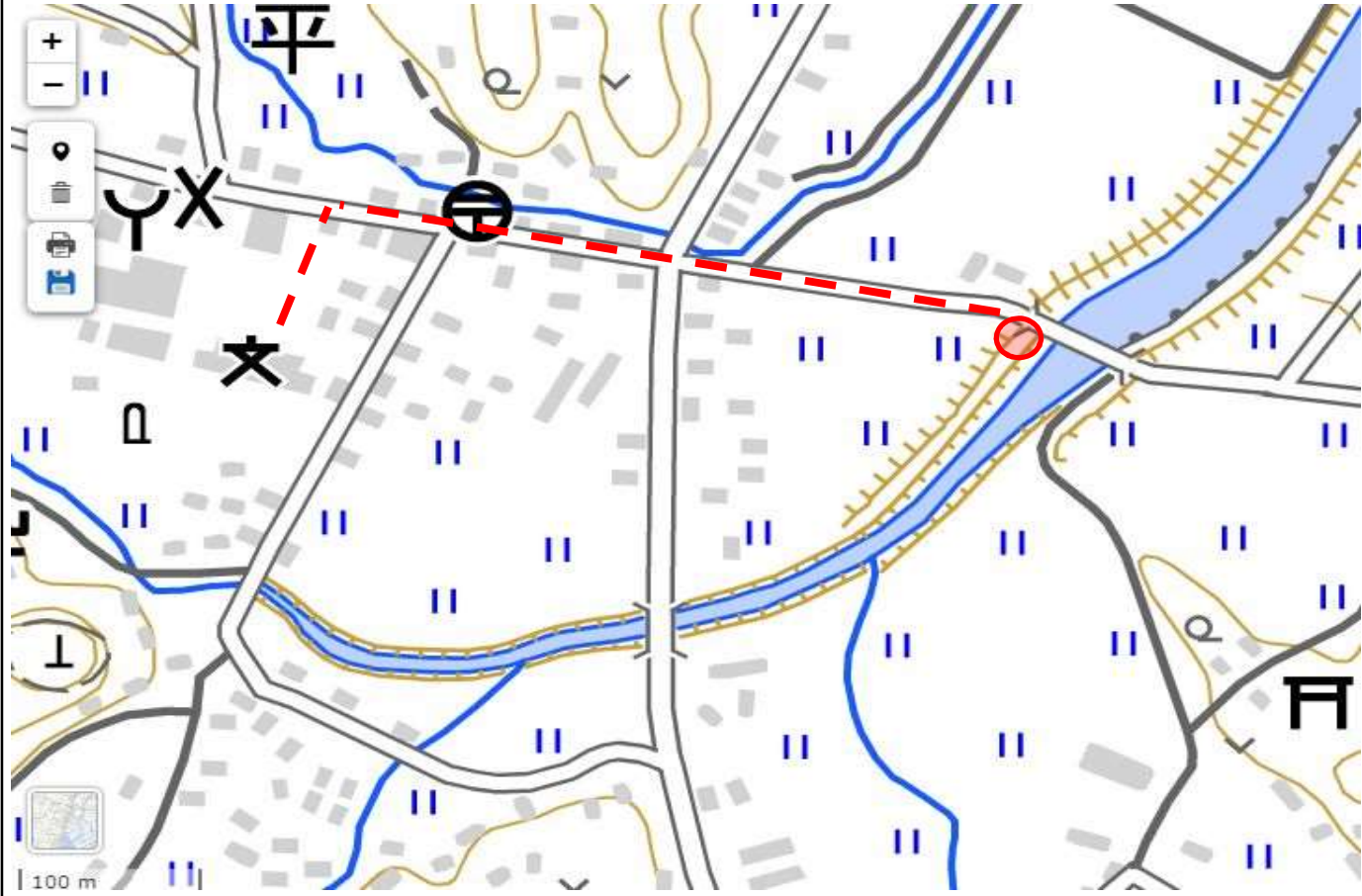



※国土地理院地図や写真(ストリートビューの切り取りは不可)を添付してください。(地図取説を参照)

※箇所数が10箇所以上ある場合はシートを複写して作成してください。

No.14 新和小学校

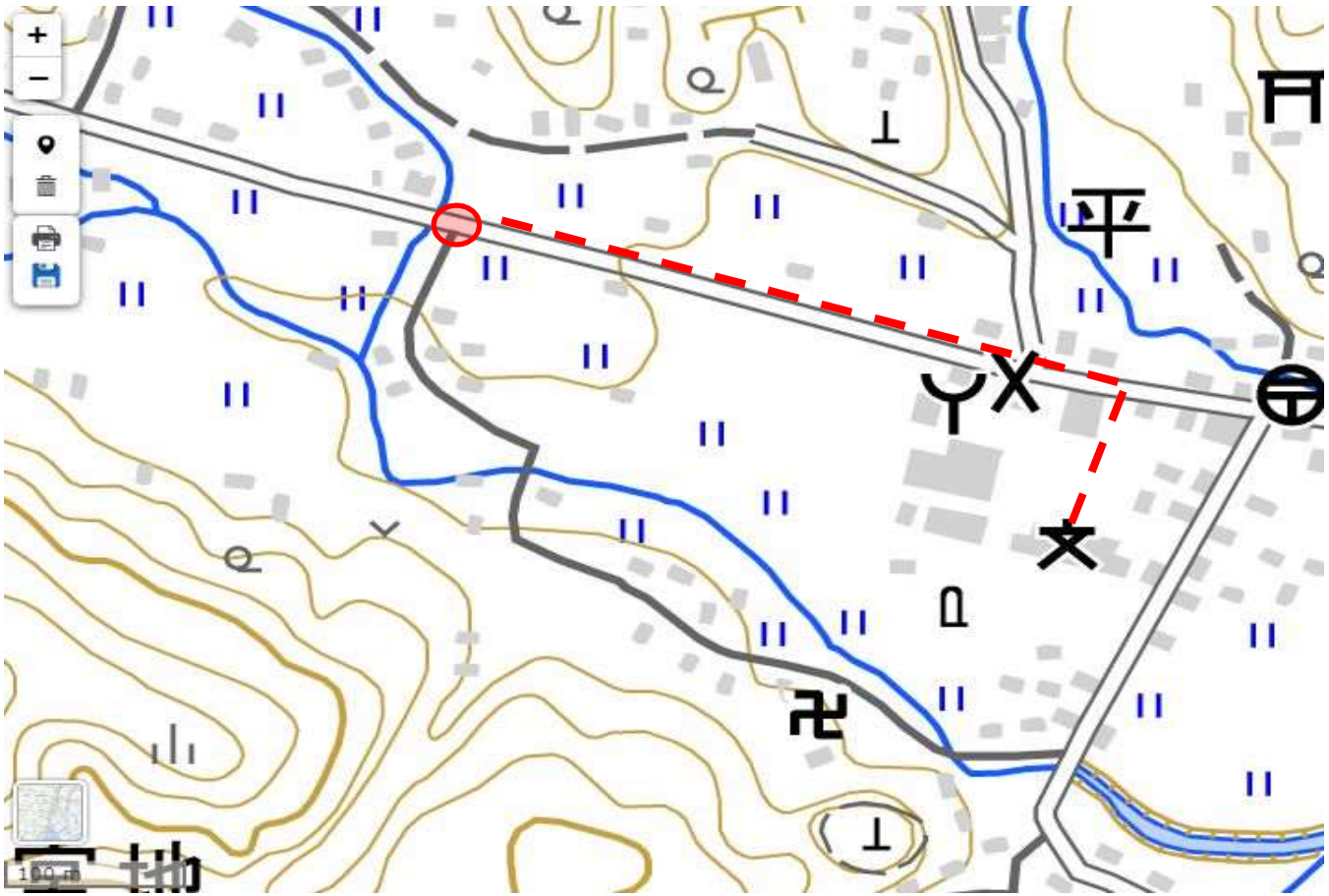




1	新和町小宮地馬場下	この区間は片側に歩道が設置されているが、近くにショッピングセンターや病院、福祉施設等があるため、歩道の交通量がとても多い。特に登下校の時間は、高齢者の電動シニアカー、中学生の自転車、徒歩通学の小中学生が通り、自転車が車道に乗り出すこともある。ぜひ、歩道幅の拡張をお願いしたい。	道路	県道 本渡牛深線
<p>○ : 対策要望箇所 - - - - - : 通学路(学校指定)</p>				

No.14 新和小学校

2	新和町小宮地切越付近の橋	橋(道角橋)の高さがあり、川(流合川)の幅が広い。また、水量が多いので、危険である。橋の際の3カ所にはガードレールが設置してあるが、あと1カ所にも設置をお願いしたい。		その他 市道 小宮地大多尾線
 <p>The map displays a network of roads and a river. A red dashed line indicates the school route, which crosses a bridge over the river. A red circle marks the specific location where a guardrail is requested. The map includes a scale bar for 100 meters and various navigation icons.</p>		 <p>A photograph showing a paved road leading to a bridge. The bridge has a concrete railing. The background shows green hills under a blue sky with clouds.</p>	 <p>A photograph showing the same road and bridge from a different perspective, highlighting the area where the guardrail is requested. The bridge railing is visible, and the surrounding landscape is similar to the other photo.</p>	
 <p>○ : 対策要望箇所 - - - - - : 通学路(学校指定)</p>				

令和5年度 【交通安全用】通学路安全対策要望調書(箇所別)

No.14 新和小学校

3	新和町小宮地平	学校前を碓石方面にまっすぐ進む直線道路で、朝夕の交通量が多い。登校班児童は、歩道側を通学しているが、全員の家が歩道と逆の方にあるため、朝夕道路を横断している。ぜひ横断歩道の設置をお願いしたい。	警察		県道 大多尾新合線
					
 : 対策要望箇所		 : 通学路(学校指定)			