

令和5年度 【防犯用】通学路安全対策要望調書(一覧表)

No.18 本渡中学校

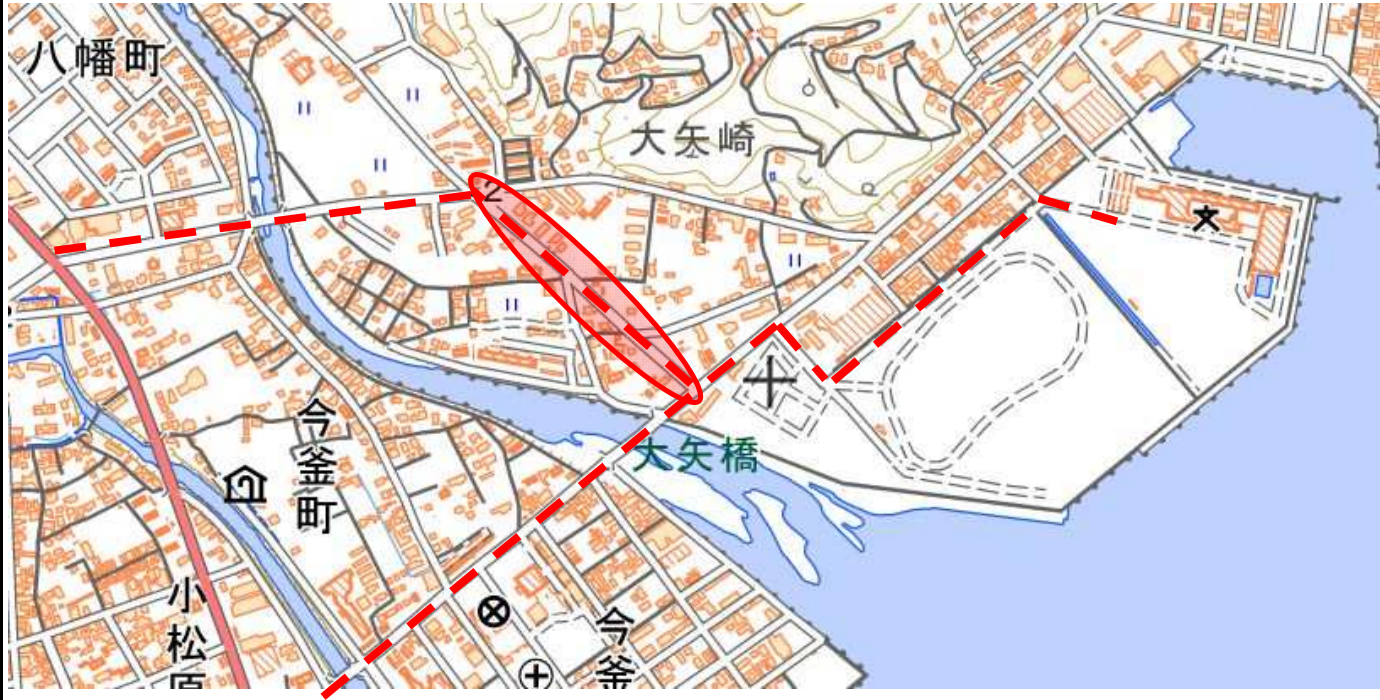
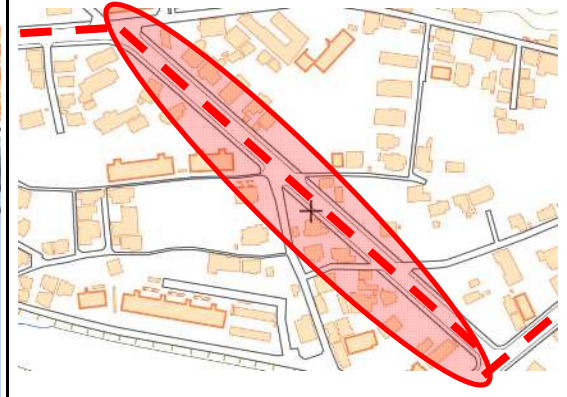



No.	住所・位置	状況・危険の内容	対策検討の機関(複数選択可)					備考
					学校	地域		
1	本渡町 広瀬地区 セブンイレブンから団地までの歩道	多くの生徒が利用する通学路であり、街灯の間隔が広く、下校時は暗いため、電柱がない場所にも、安全対策として街灯を増やしてほしい。			学校	地域		馬場・大矢崎線
2								
3								
4								
5								
6								
7								
8								
9								
10								

※国土地理院地図や写真(ストリートビューの切り取りは不可)を添付してください。(地図取説を参照)

※箇所数が10箇所以上ある場合はシートを複写して作成してください。

令和5年度 **【防犯用】通学路安全対策要望調書(箇所別)**

No.18 本渡中学校

1	本渡町 広瀬地区 セブンイレブンから団地までの歩道	多くの生徒が利用する通学路であり、街灯の間隔が広く、下校時は暗いため、電柱がない場所にも、安全対策として街灯を増やしてほしい。		学校	地域	馬場・大矢崎線
 <p>The map shows the school route (dashed red line) starting from the intersection of the river and the main road, passing through the area marked with a red oval, and ending near the school. The area is labeled with '大矢崎' (Ohsasaki) and '大矢橋' (Ohsasaki Bridge). Other nearby areas include '八幡町' (Yahata-cho), '今釜町' (Imakama-cho), and '小松原' (Komatsuhara).</p>			 <p>A zoomed-in view of the target area, showing a residential street with a red oval highlighting the specific section where street lighting is requested.</p>			
 :対策要望箇所  :通学路(学校指定)			 <p>A photograph of the street in the target area, showing a residential street with utility poles and houses.</p>			