

令和7年度【交通安全用】通学路安全対策要望調書(一覧表)

No.2 本渡北小学校

No.	住所・位置	状況・危険の内容	対策検討の機関(複数選択可)					備考
1	茂木根釜地区の市道(堀田牛乳付近)	道幅が狭いため、歩行する箇所が壁近くしかない。しかし、その壁(木が生えている部分の壁)が道路側に曲がっていて、道路側に落ちてくる危険性がある。また、向かいの民家の壁も危険性がある。取り外せないか。	道路		学校			※民家の了承が必要 市道 箱の水・広瀬線
2	本泉(鶴田建設付近)のカーブミラー	カーブミラーが劣化しているためか、白く濁って見えづらい。また、ミラー自体変形しているのか曲がっているため、よく見えないことがある。	道路					市道 梶山・一の瀬線 市道 山仁田・北稜線
3	牛の首(フルーツサンド屋周辺)	T字路になっており、交通量も多い。地区の方も安全対策を願っておられる。通学路だけでなく週末等でも多く利用されている交差点である。事故を防ぐために信号機設置を要望する。		警察				県道本渡苅北線 市道 箱の水・広瀬線
4	本渡わくわく児童館からハローワーク天草にかけての通学路	交通量が多い道路で、通学路として利用する児童も多い。歩道がなく、道路幅も狭いため、安全に通行できるよう歩道の整備をお願いしたい。	道路					※R6からの継続 市道 梶山・一の瀬線
5								
6								
7								
8								
9								
10								

※国土地理院地図や写真(ストリートビューの切り取りは不可)を添付してください。(地図取説を参照)

※箇所数が10箇所以上ある場合はシートを複写して作成してください。

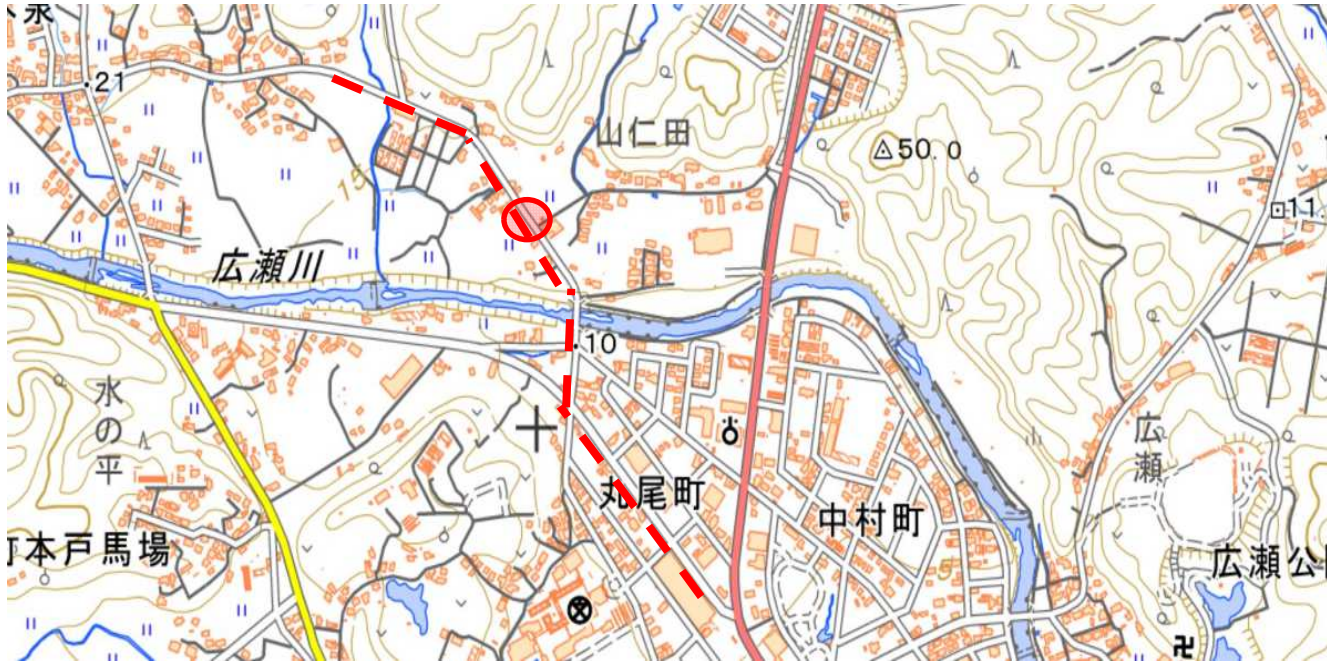
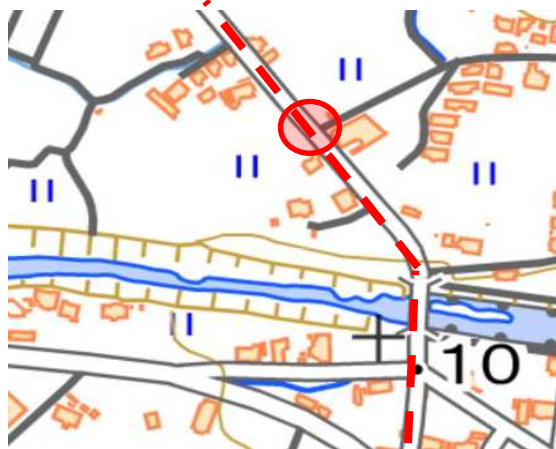




令和7年度

【交通安全用】通学路安全対策要望調書(箇所別)

No.2 本渡北小学校

1	茂木根釜地区の市道(堀田牛乳付近)	道幅が狭いため、歩行する箇所が壁近くしかない。しかし、その壁(木が生えている部分の壁)が道路側に曲がっていて、道路側に落ちてくる危険性がある。また、向かいの民家の壁も危険性がある。取り外せないか。	道路		学校			市道 箱の水・広瀬線
								
								
 :対策要望箇所、  :通学路(学校指定) ※通学路を使用する児童生徒数 R7: <u>32人</u> R8: <u>28人</u>			事故の有無 : 無					

No.2 本渡北小学校

2	本泉(鶴田建設付近)のカーブミラー	カーブミラーが劣化しているためか、白く濁って見えづらい。また、ミラー自体変形しているのか曲がっているため、よく見えないことがある。	道路					市道 梶山・一の瀬線 市道 山仁田・北稜線
								
								
 :対策要望箇所、  :通学路(学校指定)  通学路を使用する児童生徒数 R7: <u>15人</u> R8: <u>13人</u>			事故の有無: 無					

No.2 本渡北小学校

3	牛の首(フルーツサンド屋周辺)	T字路になっており、交通量も多い。地区の方も安全対策を願っておられる。通学路だけでなく週末等でも多く利用されている交差点である。事故を防ぐために信号機設置を要望する。	警察				県道本渡芥北線 市道 箱の水・広瀬線
:対策要望箇所、 :通学路(学校指定) 通学路を使用する児童生徒数 R7: <u>45人</u> R8: <u>40人</u>			事故の有無: 無				

令和7年度

【交通安全用】通学路安全対策要望調書(箇所別)

No.2 本渡北小学校

4	本渡わくわく児童館からハローワーク天草にかけての通学路	交通量が多い道路で、通学路として利用する児童も多い。歩道がなく、道路幅も狭いため、安全に通行できるよう歩道の整備をお願いしたい。	道路					市道 梶山・一の瀬線
			 					
<div> :対策要望箇所、 :通学路(学校指定) ※通学路を使用する児童生徒数 R7: <u>7人</u> R8: <u>7人</u></div>			事故の有無 : 無					