

令和7年度 【交通安全用】通学路安全対策要望調書(一覧表)

No.4 本渡東小学校

No.	住所・位置	状況・危険の内容	対策検討の機関(複数選択可)					備 考
1	天草市志柿町(村地区)	志柿保育園～志柿運送から国道324号線までの丁字路は、道路が非常に狭く、出口付近では車が混雑したり、スピードを上げて進入してきたりする車も見かける。運転手に徐行を促すために、一時停止標識と横断歩道を新設してほしい。		警察				国道324号 市道 志柿・下浦線
2	天草市下浦町(下浦薬局付近の通り)	道路幅が狭い上に、道路の白線と田んぼまでの幅が非常に短く、離合する車がある場合は、児童がよけるスペースがなく非常に危険である。色つきの歩道やガードレールを設置する等安全に歩行できる対策がほしい。	道路					市道 平床・西外園線
3	天草市下浦町(小手橋付近))	石碑の所の橋と転落防止柵の間に隙間が空いており、誤って落ちる恐れあり。柵を設置するなどの対策がほしい。	道路					市道 平床1号線
4	天草市下浦町(文龍社付近)	歩道に設置してある柵が一部途切れており、児童が誤って下の畑に落下する恐れあり。柵を設置するなどの対策がほしい。また、道路の縁石が切れているため、瀬戸方面から右折してくる車がかかなり内回りをするので危険である。また植え込みもあり、見通しもあまりよくない。運転手が徐行、停止するような標識と縁石を延長して設置してほしい。	道路	警察				国道 26号 市道 葭の口1号線
5	天草市志柿町(知ヶ崎地区)	セブンイレブン駐車場横の道路と、国道沿いの歩道が交差する場所が、塀などもあり見通しが悪く危険である。カーブミラーの設置はあるが見えづらい。運転手への注意喚起のために「歩行者に注意」「通学路」等の看板を設置してほしい。	道路					※本渡東中からも同箇所の 要望有り 国道26号 市道 浜平新田5号線
6								
7								
8								
9								
10								

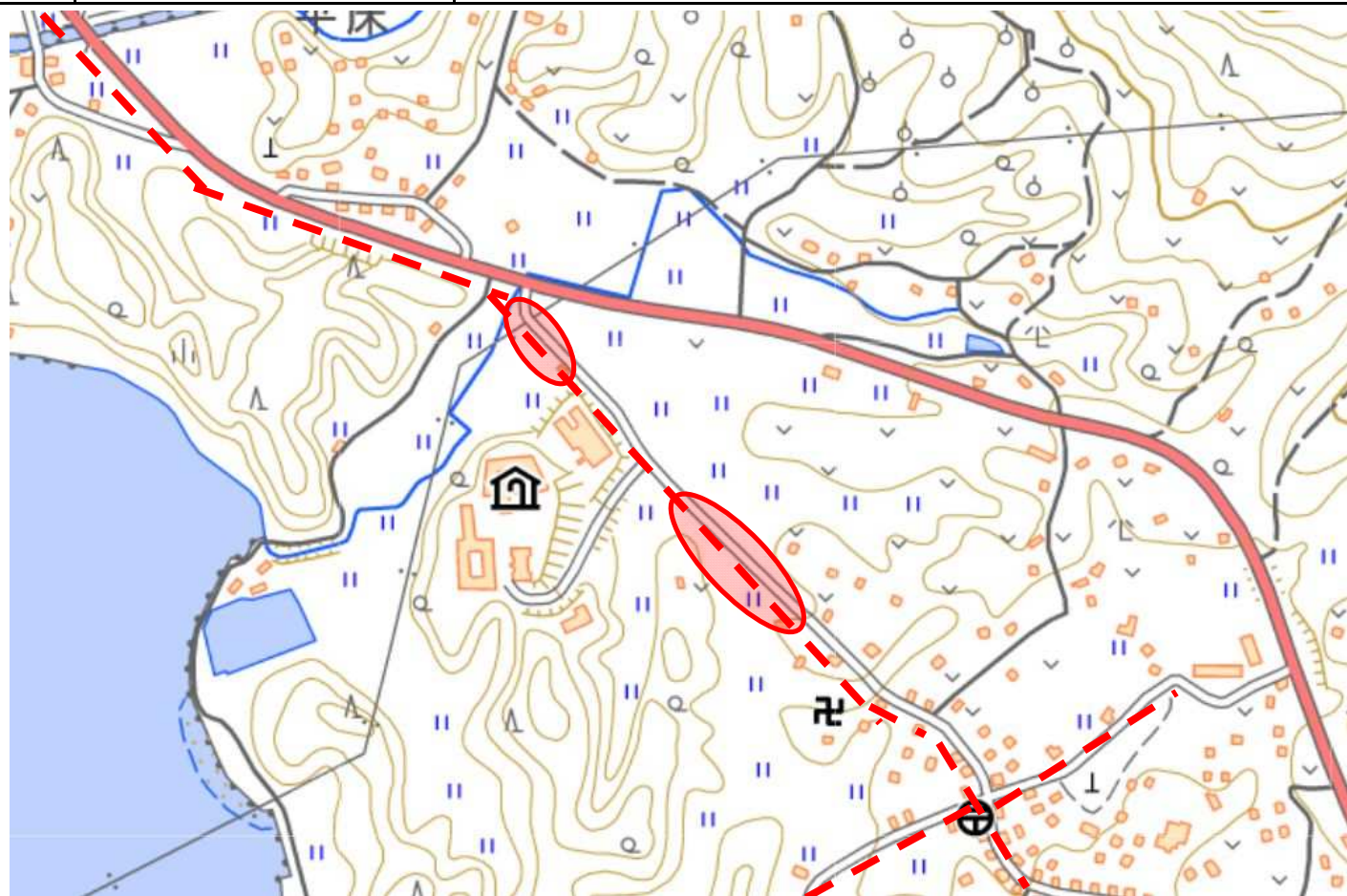





※国土地理院地図や写真(ストリートビューの切り取りは不可)を添付してください。(地図取説を参照)

※箇所数が10箇所以上ある場合はシートを複写して作成してください。

No.4 本渡東小学校

1	天草市志柿町(村地区)	志柿保育園～志柿運送から国道324号線までの丁字路は、道路が非常に狭く、出口付近では車が混雑したり、スピードを上げて進入してきたりする車も見かける。運転手に徐行を促すために、一時停止標識と横断歩道を新設してほしい。	警察				国道324号 市道 志柿・下浦線
:対策要望箇所、 :通学路(学校指定) ※通学路を使用する児童生徒数 R7: <u>12人</u> R8: <u>12人</u>			事故の有無 : 無				

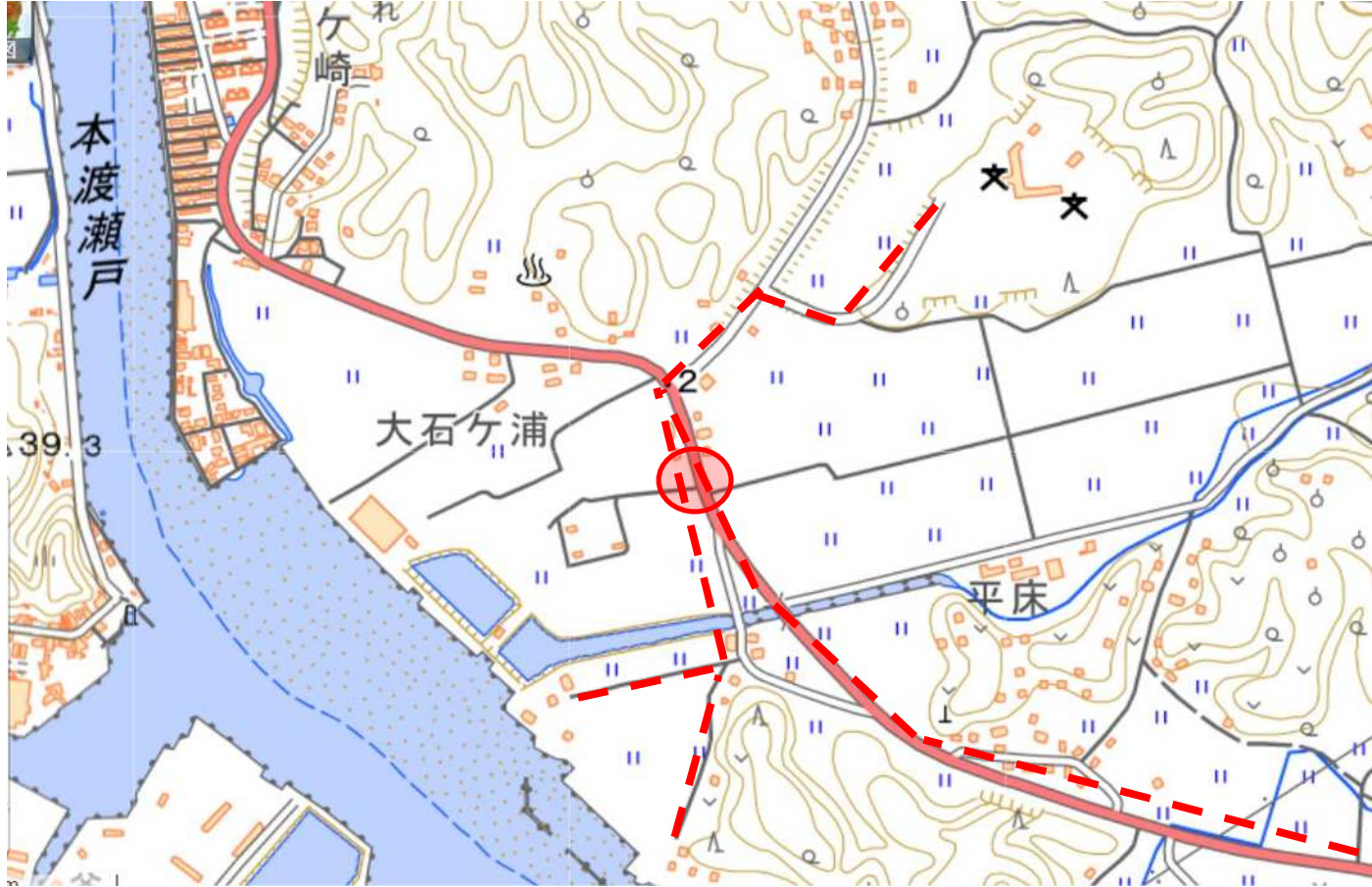


No.4 本渡東小学校

2	天草市下浦町(下浦薬局付近の通り)	道路幅が狭い上に、道路の白線と田んぼまでの幅が非常に短く、離合する車がある場合は、児童がよけるスペースがなく非常に危険である。色つきの歩道やガードレールを設置する等安全に歩行できる対策がほしい。	道路					市道 平床・西外園線
								
								
 :対策要望箇所、  :通学路(学校指定)  通学路を使用する児童生徒数 R7: <u>16人</u> R8: <u>16人</u>			事故の有無 : 無					

No.4 本渡東小学校

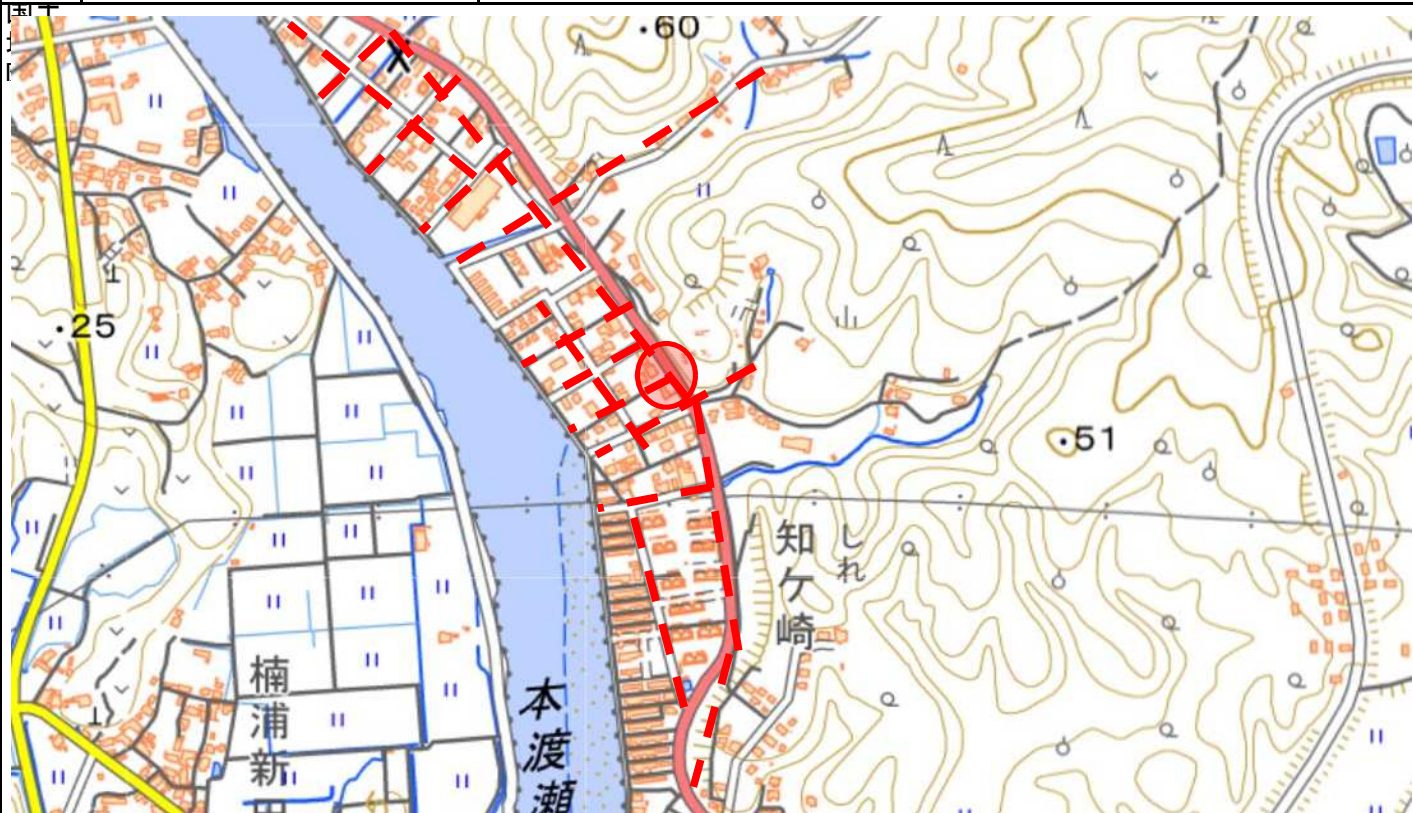


3	天草市下浦町(小手橋付近))	石碑の所の橋と転落防止柵の間に隙間が空いており、誤って落ちる恐れあり。柵を設置するなどの対策がほしい。	道路					市道 平床1号線
			事故の有無： 無					
			:対策要望箇所、 - - - :通学路(学校指定) ※通学路を使用する児童生徒数 R7: 20人 R8: 20人					

No.4 本渡東小学校

4	天草市下浦町(文龍社付近)	歩道に設置してある柵が一部途切れており、児童が誤って下の畑に落下する恐れあり。柵を設置するなどの対策がほしい。また、道路の縁石が切れているため、瀬戸方面から右折してくる車がかかり内回りをするので危険である。また植え込みもあり、見通しもあまりよくない。運転手が徐行、停止するような標識と縁石を延長して設置してほしい。	道路	警察				国道 26号 市道 葭の口1号線
								
			<p>事故の有無： 無</p>					

○ : 対策要望箇所、 - - - : 通学路(学校指定) ※通学路を使用する児童生徒数 R7: 50人 R8: 50人

No.4 本渡東小学校

5	天草市志柿町(知ヶ崎地区)	セブンイレブン駐車場横の道路と、国道沿いの歩道が交差する場所が、塀などもあり見通しが悪く危険である。カーブミラーの設置はあるが見えづらい。運転手への注意喚起のために「歩行者に注意」「通学路」等の看板を設置してほしい。	道路					国道26号 市道 浜平新田5号線
								
								
:通学路(本渡東中学校指定) ※通学路を使用する児童生徒数 R7: 30人 R8: 30人								
○ :対策要望箇所、 - - - :通学路(本渡東小学校指定) ※通学路を使用する児童生徒数 R7: 50人 R8: 50人			事故の有無: 無					