

令和7年度【交通安全用】通学路安全対策要望調書(一覧表)

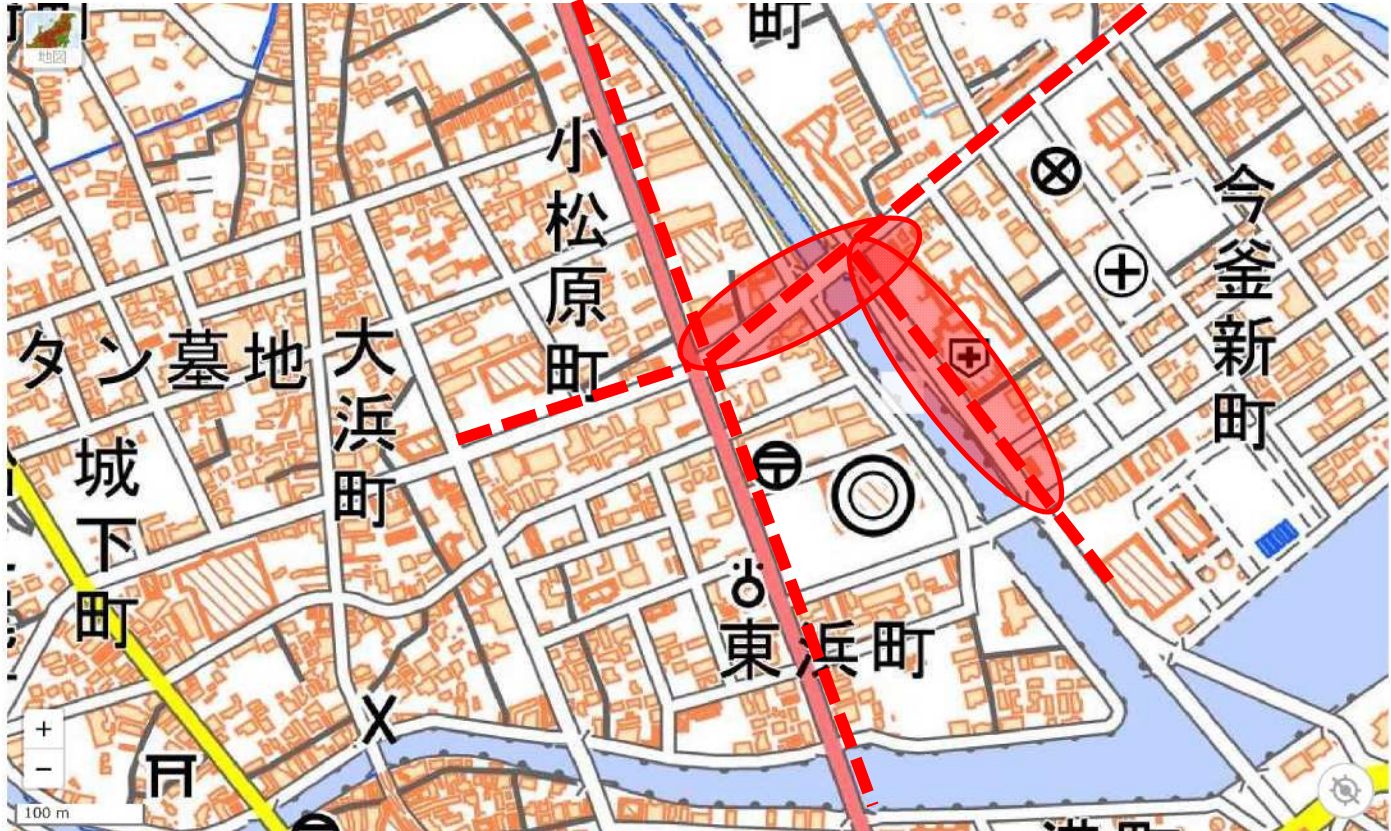

No.18 本渡中学校

No.	住所・位置	状況・危険の内容	対策検討の機関(複数選択可)					備考
1	大浜交差点から第二市案橋交差点まで	一部歩道がない区間や歩道幅員が狭い区間があるため、危険な状況である。	道路					※R6からの継続 市道 今釜新町港町線 市道 下川原茂木根線
2	佐伊津方面へ向かう国道324号線からcafé RAIN方面へ向かう道路を下ったところの市道が交差する場所	自転車通学をする生徒が、道路の交差部分の全面に設置してあるグレーチング上で滑り、何人も転倒しており大変危険である。	道路					市道 箱の水・広瀬線 市道 茂木根線・明瀬線
3								
4								
5								
6								
7								
8								
9								
10								

※国土地理院地図や写真(ストリートビューの切り取りは不可)を添付してください。(地図取説を参照)

※箇所数が10箇所以上ある場合はシートを複写して作成してください。

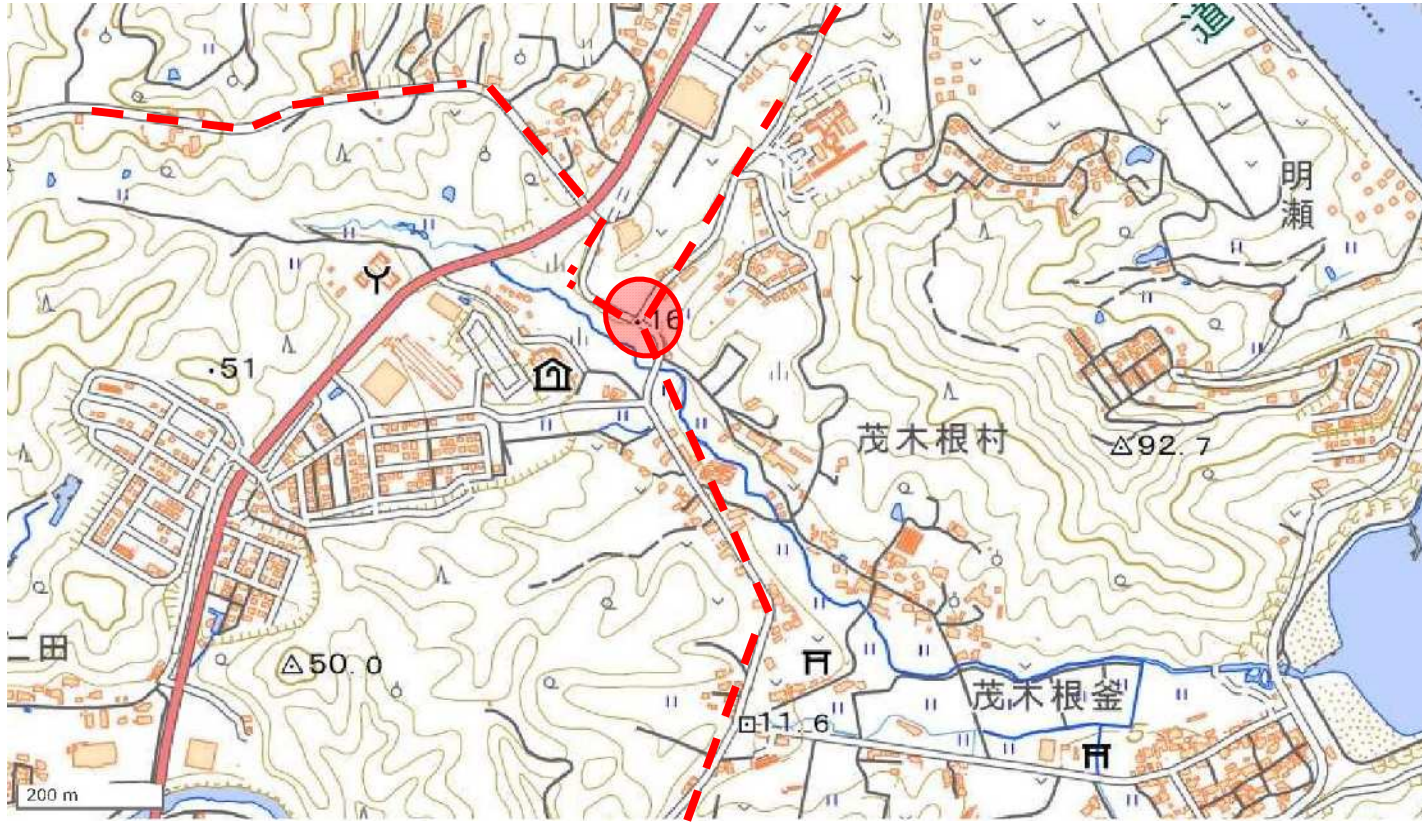





No.18 本渡中学校

1	大浜交差点から第二市案橋交差点まで	一部歩道がない区間や歩道幅員が狭い区間があるため、危険な状況である。	道路					※R6からの継続 市道 今釜新町港町線 市道 下川原茂木根線
								
<p>○ : 対策要望箇所、 - - - : 通学路(学校指定) ※通学路を使用する児童生徒数 R7: 230人 R8: 220人</p>			<p>事故の有無: 無</p>					

令和7年度【交通安全用】通学路安全対策要望調書(箇所別)

No.18 本渡中学校

令和7年10月14日作成

2	佐伊津方面へ向かう国道324号線からcafé RAIN方面へ向かう道路を下ったところの市道が交差する場所	自転車通学をする生徒が、道路の交差部分の全面に設置してあるグレーチング上で滑り、何人も転倒しており大変危険である。	道路					市道 箱の水・広瀬線 市道 茂木根線・明瀬線
								
								
 :対策要望箇所、  :通学路(学校指定)  通学路を使用する児童生徒数 R7: <u>70人</u> R8: <u>65人</u>			事故の有無: 有					