

令和7年度

【交通安全用】通学路安全対策要望調書(一覧表)

No.23 有明中学校

No.	住所・位置	状況・危険の内容	対策検討の機関(複数選択可)					備 考
1	有明町赤崎～須子の間の国道	歩道沿いの山側からの木が伸びている。また、歩道の草も伸びており、通行の妨げになっている。自転車通行時の接触や転倒、倒木等の心配があるため、木の伐採や除草をしてほしい。	道路					※R6からの継続 国道324号
2	有明町赤崎～上津浦の間の国道	歩道沿いの山側からの木が伸びている。また、歩道の草も伸びており、通行の妨げになっている。自転車通行時の接触や転倒、倒木等の心配があるため、木の伐採や除草をしてほしい。	道路					※R6からの継続 国道324号
3	有明町下津浦～上津浦の間の国道	歩道沿いの山側からの木が伸びている。また、歩道の草も伸びており、通行の妨げになっている。自転車通行時の接触や転倒、倒木等の心配があるため、木の伐採や除草をしてほしい。	道路					国道324号
4	有明町下津浦宮本地区付近の道路	路側帯が狭く、見通しの悪いカーブがある。カーブでは路側帯の白線もほとんど消えており、車との接触が心配される。白線の表示と歩道や路側帯を確保してほしい。	道路					県道河内上津浦港線
5	有明町上津浦 旧上津浦小に向かう道路	橋の上の白線が消えており、歩道もない。また、路側帯がほぼ無い区間もあり危険である。白線の表示と歩道や路側帯を確保してほしい。	道路					※R6からの継続 県道 河内上津浦港線
6								
7								
8								
9								
10								

※国土地理院地図や写真(ストリートビューの切り取りは不可)を添付してください。(地図取説を参照)

※箇所数が10箇所以上ある場合はシートを複写して作成してください。


令和7年度

【交通安全用】通学路安全対策要望調書(箇所別)

No.23 有明中学校

1	有明町赤崎～須子の間の国道	歩道沿いの山側からの木が伸びている。また、歩道の草も伸びており、通行の妨げになっている。自転車通行時の接触や転倒、倒木等の心配があるため、木の伐採や除草をしてほしい。	道路					国道324号
			事故の有無： 無					
<div> :対策要望箇所、</div> <div><div><div></div><div></div><div></div></div> :通学路(学校指定)</div> <div><div><div></div><div></div><div></div></div>※通学路を使用する児童生徒数 R7: 5人 R8: 5人</div>								

No.23 有明中学校

2	有明町下津浦～上津浦 の間の国道	歩道沿いの山側からの木が伸びている。また、歩道の草も伸びており、通行の妨げになっている。自転車通行時の接触や転倒、倒木等の心配があるため、木の伐採や除草をしてほしい。	道路				国道324号
							
							
 :対策要望箇所、  :通学路(学校指定)  通学路を使用する児童生徒数 R7: <u>14人</u> R8: <u>15人</u>			事故の有無： 有				

令和7年度

【交通安全用】通学路安全対策要望調書(箇所別)







No.23 有明中学校

3	有明町下津浦宮本地区付近の道路	路側帯が狭く、見通しの悪いカーブがある。カーブでは路側帯の白線もほとんど消えており、車との接触が心配される。白線の表示と歩道や路側帯を確保してほしい。	道路					国道324号
			事故の有無： 無					
			: 対策要望箇所、					
---			: 通学路(学校指定)					
※			通学路を使用する児童生徒数 R7: 4人 R8: 6人					

令和7年度

【交通安全用】通学路安全対策要望調書(箇所別)

No.23 有明中学校

4	有明町下津浦宮本地区付近の道路	路側帯が狭く、見通しの悪いカーブがある。カーブでは路側帯の白線もほとんど消えており、車との接触が心配される。白線の表示と歩道や路側帯を確保してほしい。	道路				県道河内上津浦港線
							
							
 :対策要望箇所、  :通学路(学校指定)  通学路を使用する児童生徒数 R7: <u>2人</u> R8: <u>2人</u>			事故の有無 : 無				

令和7年度

【交通安全用】通学路安全対策要望調書(箇所別)

No.23 有明中学校

5	有明町上津浦 旧上津浦小に向かう道路	橋の上の白線が消えており、歩道もない。また、路側帯がほぼ無い区間もあり危険である。白線の表示と歩道や路側帯を確保してほしい。	道路					県道 河内上津浦港線
<div><div></div> : 対策要望箇所、<div></div> : 通学路(学校指定) ※通学路を使用する児童生徒数 R7: R8:</div>			事故の有無 : 有					