

令和7年度

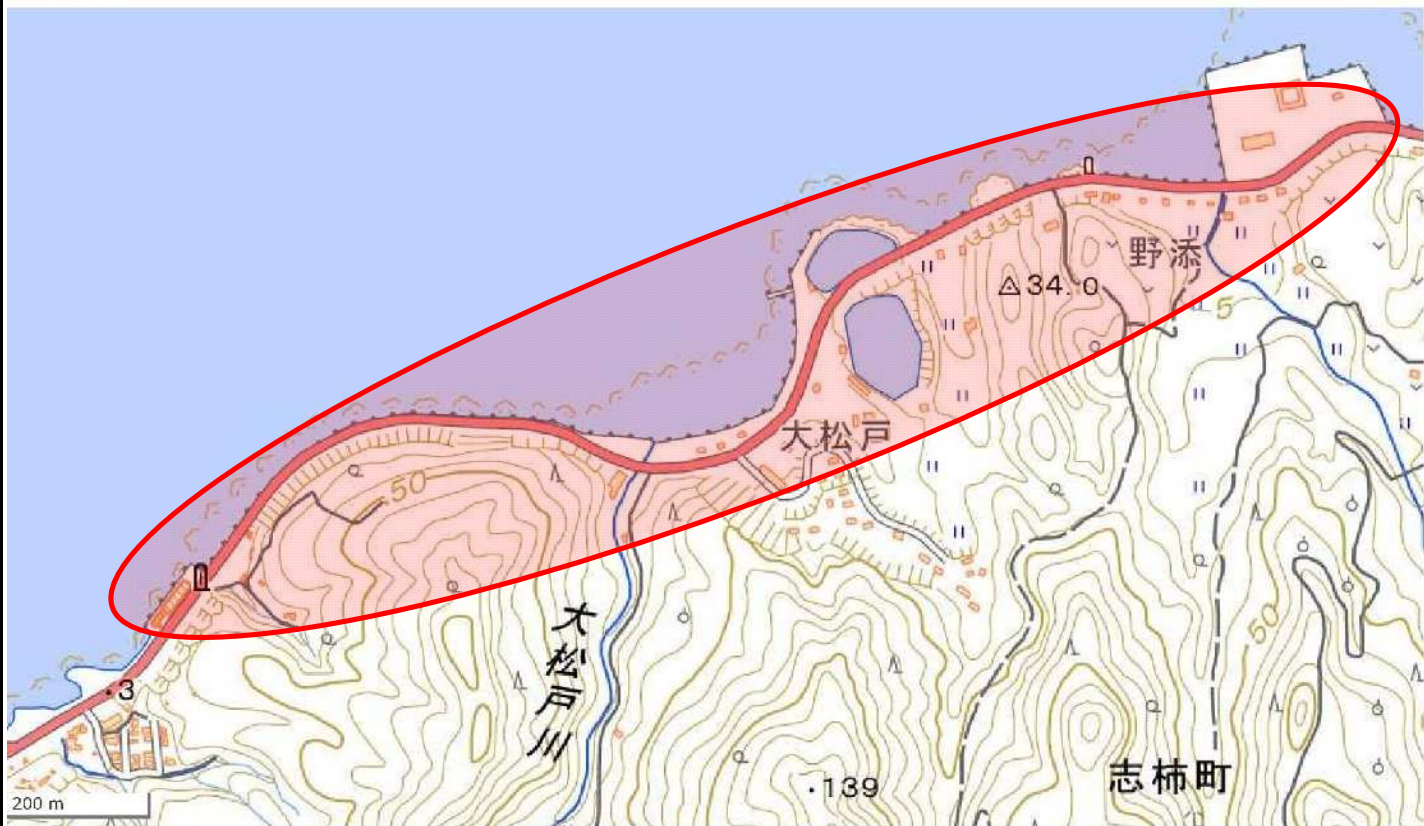





【防犯用】通学路安全対策要望調書(一覧表)

| No.19 本渡東中学校 | | | | | | | | | |
|--------------|--------------------------------|---|----------------|--|--|--|--|---------|--|
| No. | 住所・位置 | 状況・危険の内容 | 対策検討の機関(複数選択可) | | | | | 備 考 | |
| 1 | 志柿町・ホテル河丁～デイリーヤマザキ天草志柿店までの国道沿い | 外灯が高い位置にあり、ところにより草木で隠れているため、歩道まで明かりが届かず暗い。また、伸びてきている草木を避けようとして自転車で走行中にバランスを崩すなどの危険が生じている。 | 道路 | | | | | 国道324号線 | |
| 2 | | | | | | | | | |
| 3 | | | | | | | | | |
| 4 | | | | | | | | | |
| 5 | | | | | | | | | |
| 6 | | | | | | | | | |
| 7 | | | | | | | | | |
| 8 | | | | | | | | | |
| 9 | | | | | | | | | |
| 10 | | | | | | | | | |

※国土地理院地図や写真(ストリートビューの切り取りは不可)を添付してください。(地図取説を参照)

※箇所数が10箇所以上ある場合はシートを複写して作成してください。

No.19 本渡東中学校

| | | | | | | | | |
|---|--------------------------------|---|--|--|--|--|--|---------|
| 1 | 志柿町・ホテル河丁～デイリーヤマザキ天草志柿店までの国道沿い | 外灯が高い位置にあり、ところにより草木で隠れているため、歩道まで明かりが届かず暗い。また、伸びてきている草木を避けようとして自転車で走行中にバランスを崩すなどの危険が生じている。 | 道路 | | | | | 国道324号線 |
|  | | |  | | | | | |
| | | |  | | | | | |
|  :対策要望箇所、  :通学路(学校指定)  通学路を使用する児童生徒数 R7: <u>11人</u> R8: <u>9人</u> | | | 事故の有無 : 無 | | | | | |