第30回天草国際トライアスロン記念大会

7/27(SUN) 2014 交通規制のお知らせ

7月27日㊐は、第30回天草国際トライアスロン記念大会開催のため、一部コース内は車両通行止めとなります。ご協力をお願いします。

■＝コース・全面通行止め

■＝う回路

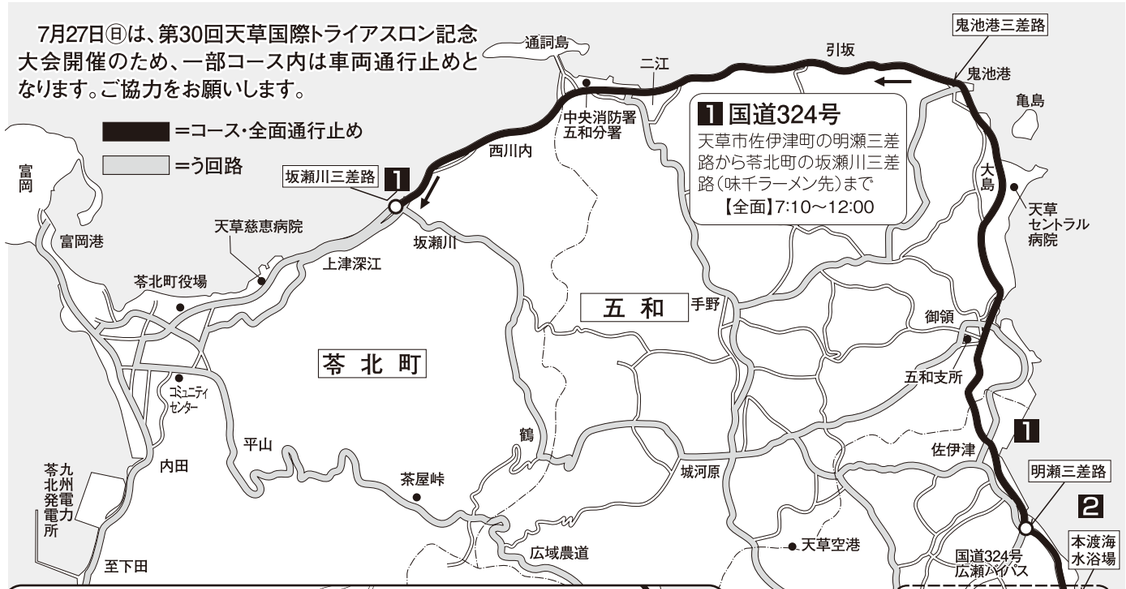

1 国道324号
天草市佐伊津町の明瀬三差路から苓北町の坂瀬川三差路（味千ラーメン先）まで
【全面】7:10～12:00

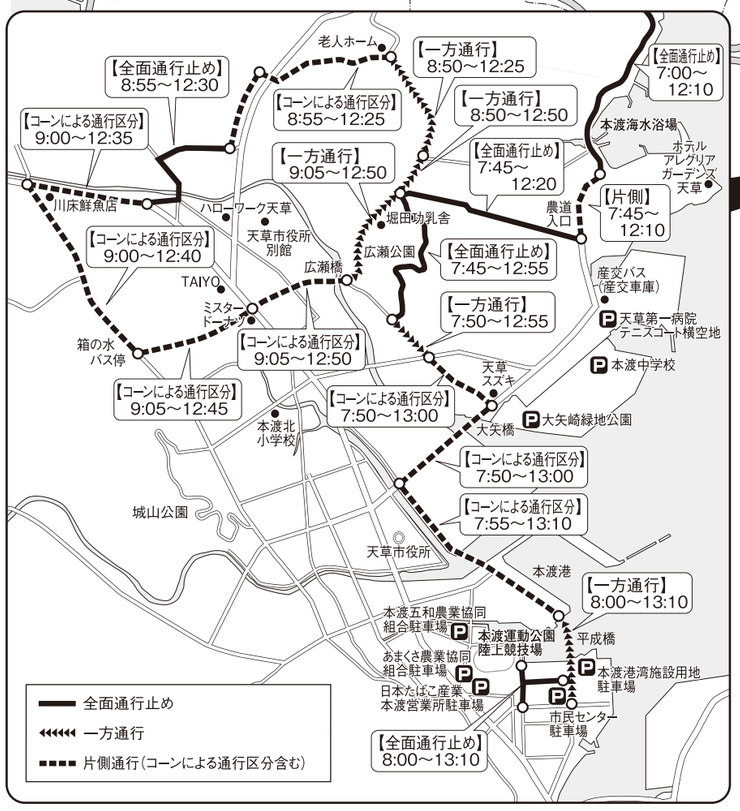

2 市道
天草市本渡町広瀬のホテルアレグリアガーデンズ天草入口から天草市佐伊津町の明瀬三差路まで
【全面】7:00～12:10

交通規制する時間の表示は、予定時間を掲載しています。

P 大会指定駐車場をご利用ください

ご来場の際は、大会指定の駐車場をご利用ください。

なお、大会会場周辺は交通の混雑が予想されますので、できるだけ乗り合わせてご来場ください。

皆さんのご協力をお願いします。

第30回 天草国際トライアスロン記念大会コース図

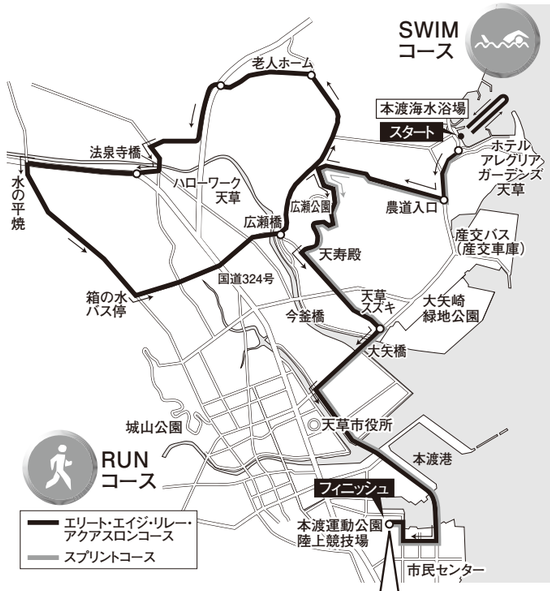

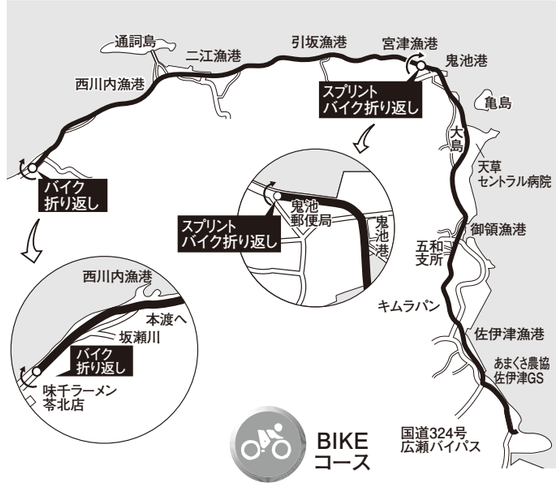

■メーン会場（本渡運動公園陸上競技場）図

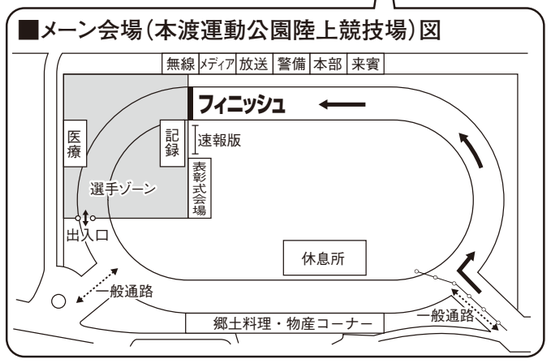

■スタート会場（本渡海水浴場）図

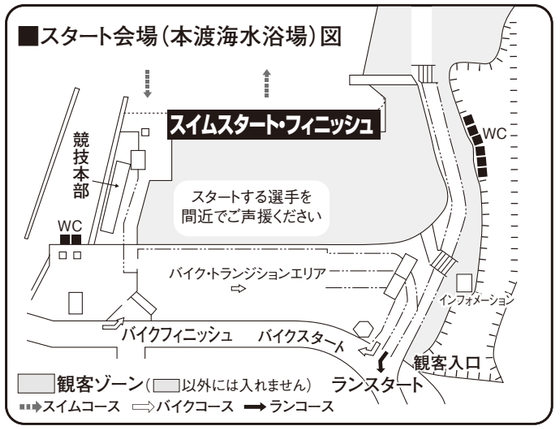

■選手通過予定時刻

通過地点	スプリント男子（エリートU19）		スプリント女子（エリートU19）		エリート男子		エリート女子		エイジ・リレー		アクアスロン	
	トップ	最終	トップ	最終	トップ	最終	トップ	最終	トップ	最終	トップ	最終
▶スタート（本渡海水浴場）	7:30	7:30	7:35	7:35	7:45	7:45	8:00	8:00	8:30	8:42	9:00	9:00
▶バイクスタート（本渡海水浴場）	7:39	7:45	7:45	7:50	8:03	8:15	8:19	8:30	8:50	9:42		
▷佐伊津漁港前	7:44	7:51	7:50	7:56	8:08	8:21	8:24	8:36	8:55	9:52		
▷五和支所前	7:47	7:54	7:53	7:59	8:11	8:24	8:27	8:40	8:58	9:56		
▷鬼池港（スプリント折り返し）	7:55	8:02	8:01	8:08	8:17	8:33	8:35	8:49	9:05	10:06		
▷折り返し地点（苓北町坂瀬川）					8:33	8:42	8:52	9:10	9:22	10:37		
▷鬼池港					8:49	9:12	9:09	9:31	9:40	11:11		
▷五和支所前	8:03	8:11	8:10	8:18	8:56	9:21	9:17	9:40	9:47	11:26		
▷佐伊津漁港前	8:05	8:14	8:12	8:21	8:59	9:24	9:20	9:44	9:50	11:32		
▷本渡海水浴場	8:09	8:20	8:17	8:27	9:03	9:30	9:25	9:50	9:55	11:42		
▶ランスタート（本渡海水浴場）	8:09	8:20	8:17	8:27	9:03	9:30	9:25	9:50	9:55	11:42	9:10	9:30
▷広瀬公園入口	8:13	8:25	8:21	8:32	9:07	9:35	9:30	9:56	9:59	11:49	9:14	9:39
▷野田橋入口（給水所）					9:11	9:41	9:35	10:02	10:03	11:57	9:18	9:49
▷本泉交差点					9:16	9:48	9:41	10:10	10:09	12:06	9:24	10:02
▷ミスタードーナツ交差点					9:20	9:55	9:47	10:17	10:14	12:15	9:29	10:14
▷広瀬公園入口					9:23	9:59	9:51	10:22	10:17	12:20	9:32	10:21
▷広瀬公園出口（給水所）	8:16	8:29	8:25	8:37	9:26	10:02	9:53	10:26	10:20	12:25	9:35	10:27
▷天草スズキ交差点	8:18	8:31	8:27	8:41	9:28	10:05	9:56	10:29	10:22	12:28	9:37	10:32
▷本渡港（給水所）	8:22	8:36	8:31	8:45	9:32	10:10	10:01	10:35	10:26	12:36	9:41	10:42
▷平成橋出口	8:23	8:37	8:33	8:47	9:33	10:12	10:03	10:37	10:28	12:38	9:43	10:45
▶フィニッシュ（本渡運動公園）	8:25	8:40	8:35	8:50	9:35	10:15	10:05	10:40	10:30	12:42	9:45	10:50
制限時間	1時間10分		1時間15分		2時間30分		2時間40分		4時間		1時間50分	