

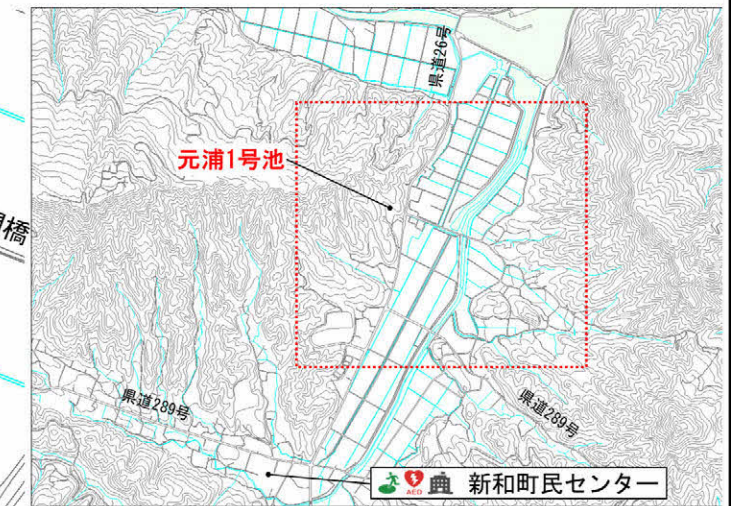
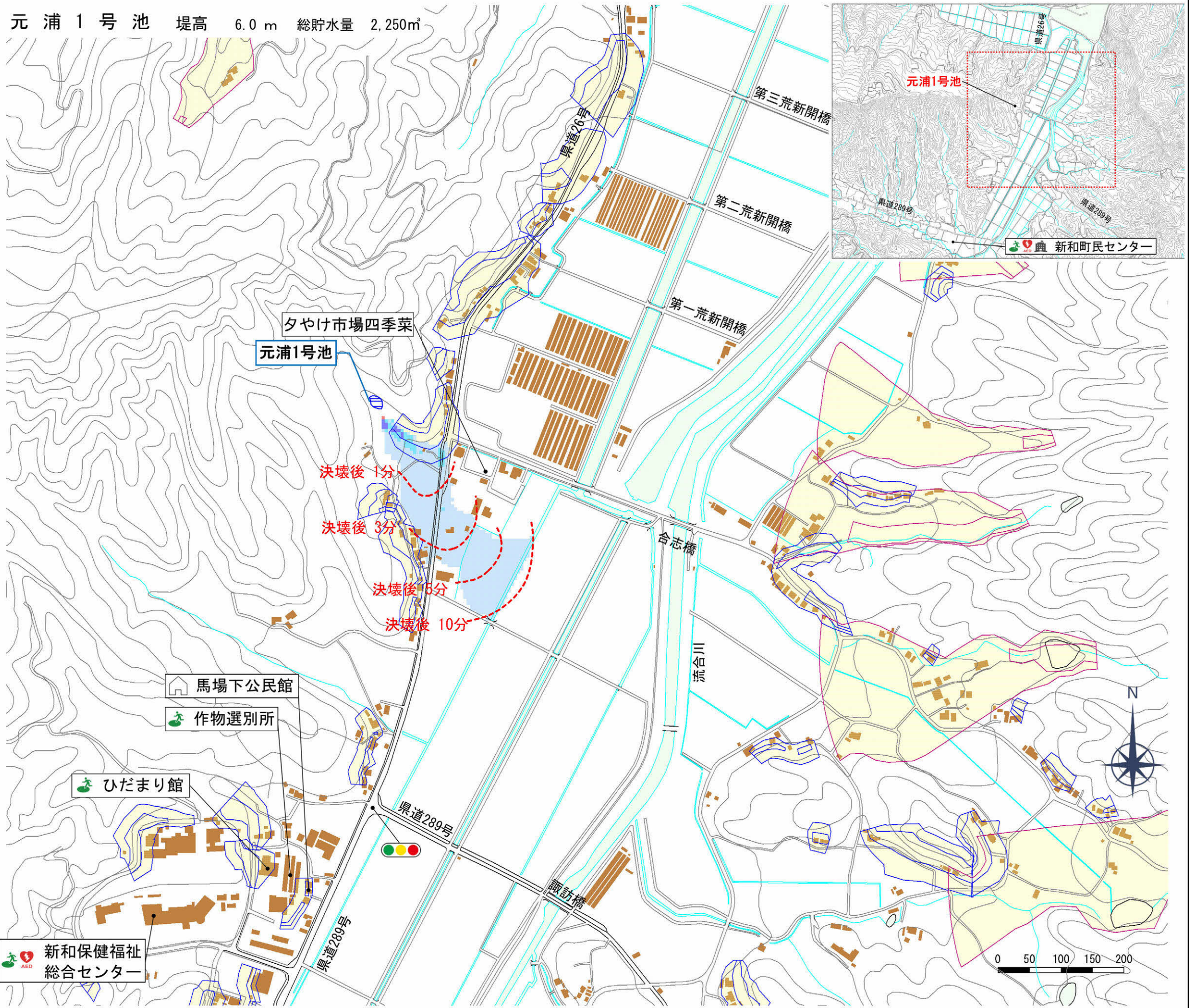
# ため池ハザードマップ (元浦1号池)

このハザードマップは、天草市新和町馬場下地区にある元浦1号池の堤が豪雨や地震により破堤した場合を想定し、浸水被害が想定される範囲を示したものです。

万一ため池が決壊した時、住民の皆さんが安全に避難できるように、各種情報を掲載しています。

ため池の異常を発見された場合や市から避難情報が出されるなど、決壊の恐れがあるとわかった場合は、速やかに避難してください。

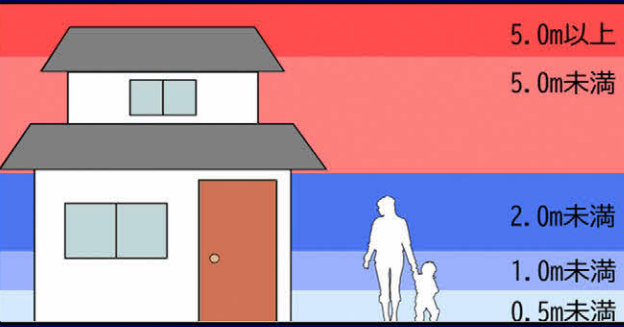
元浦1号池 堤高 6.0 m 総貯水量 2,250m<sup>3</sup>



## 防災関連施設

避難場所	新和町民センター	(0969)46-3907
	作物選別所	
	市役所(支所)	公民館
	消防署	AED

## 浸水の深さ



## 凡例

防災関連情報	●●●● 到達時間
土砂災害の危険がある場所	特別警戒区域(土石流)
	特別警戒区域(急傾斜地の崩壊)
	警戒区域(土石流)
	警戒区域(急傾斜地の崩壊)
	警戒区域(地すべり)

## 緊急時の連絡先

【行政機関】	
天草市役所	(0969)23-1111
天草市新和支所	(0969)46-2111
【警察・消防】	
天草警察署	(0969)24-0110
天草広域連合 中央消防署	(0969)22-3376
【ライフライン管理機関】	
九州電力 天草営業所	0120-966-607
ガスに関しては、取引先をご確認ください。	
天草市役所 水道課	(0969)23-1111
警察 110番	火事  緊急 119番

## お問い合わせ先

天草市役所 農地整備課	(0969)23-1111
-------------	---------------