

ため池ハザードマップ

才津原1
才津原2

才津原1 堤高 3.2m
総貯水量 1,900m³
才津原2 堤高 2.3m
総貯水量 310m³

このハザードマップは、天草市倉岳町宮田にある才津原1・才津原2の堤体が豪雨や地震により破堤した場合を想定し、浸水被害が想定される範囲を示したものです。

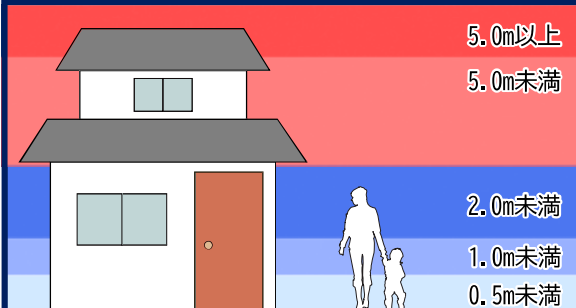
万一ため池が決壊した時、住民の皆さんが安全に避難できるように、各種情報を掲載しています。

ため池の異常を発見した場合や市から避難情報が出されるなど、決壊のおそれがあるとわかった場合には、速やかに避難してください。





防災関連施設

避難場所			
			
	市役所(支所)		公民館
	消防署		A E D

浸水の深さ



凡例

防災関連情報	●●●● 到達時間
土砂災害の危険がある場所	 特別警戒区域(土石流)
	 特別警戒区域(急傾斜地の崩壊)
	 警戒区域(土石流)
	 警戒区域(急傾斜地の崩壊)
	 警戒区域(地すべり)

緊急時の連絡先

【行政機関】	
天草市役所	(0969)23-1111
天草市倉岳支所	(0969)64-3111
【警察・消防】	
天草警察署	(0969)24-0110
天草広域連合 中央消防署	(0969)22-3376
【ライフライン管理機関】	
九州電力 天草営業所	0120-986-607
ガスに関しては、取引先をご確認下さい。	
天草市役所 水道課	(0969)23-1111

 警察 110 番  火車  救急 119 番

お問い合わせ先

天草市役所 農林整備課	(0969)23-1111
-------------	---------------

