

平成30年度 通学路安全対策要望調書(一覧表)

No.4 本渡東小学校

平成30年10月作成

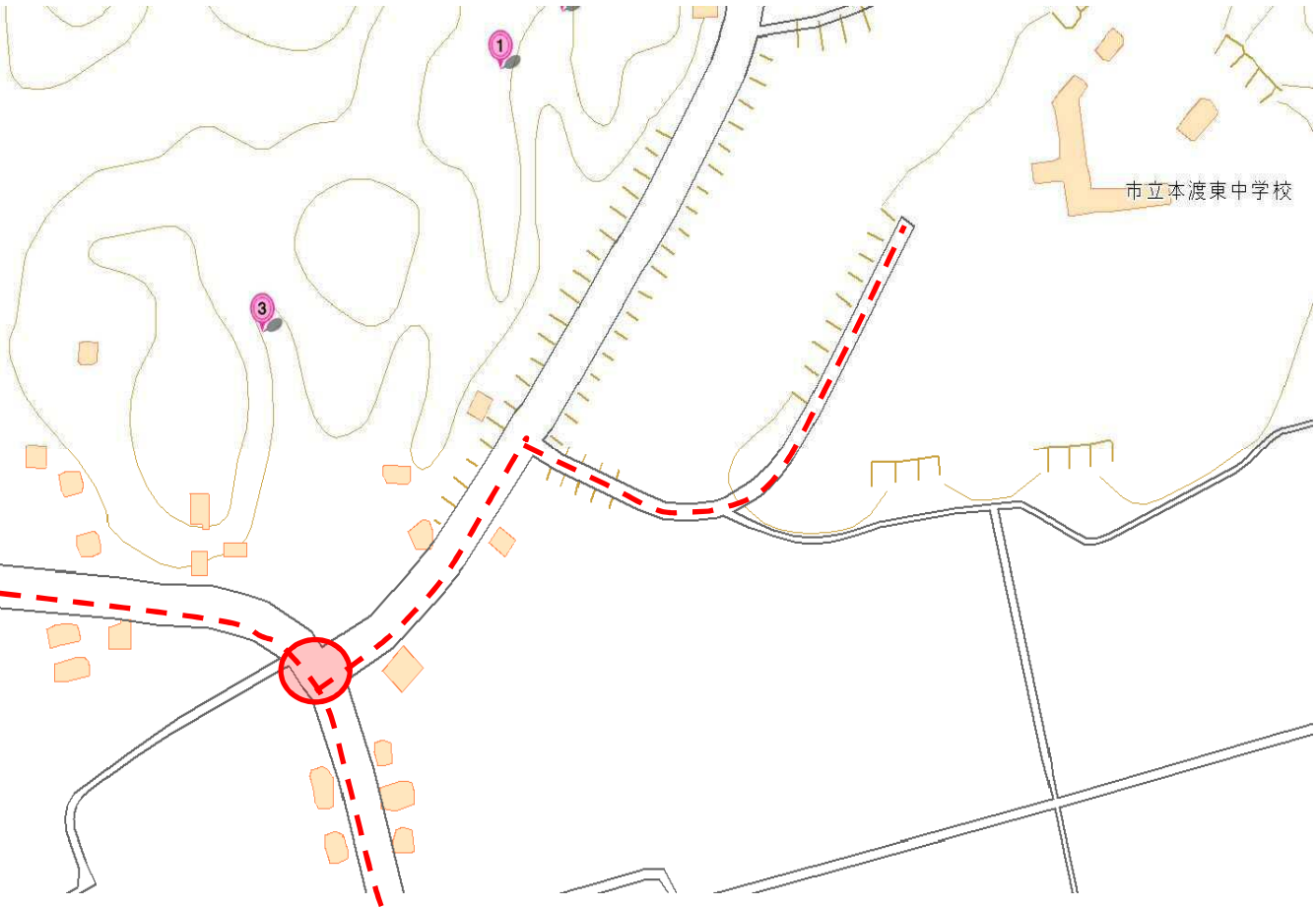



No.	住所・位置	状況・危険の内容	対策検討の機関(複数選択可)					備考
			道路	警察	学校	地域	その他	
例	〇〇町 〇〇地内 〇〇宅～〇〇宅	車の通行量が多いが歩道が無く危険なので歩道を新設してほしい。 (どのように危険なのか、どのような対策を求めるか記載してください。)	道路	警察	学校	地域	その他	※機関名は分かる範囲 で選択(空白でも可)
1	国道266号とオレンジロードの三叉路	本渡東小と本渡東中に向かう小学生と中学生が信号待ちをするスペースの拡充 と縁石の撤去をお願いしたい。	道路		学校			国道266号線
2	志柿町知ヶ崎団地内の道路	小学校統合による校舎の移転で、通学する児童の数が増加した。特に朝は通勤の車も多 く通るため、「徐行」や「通学路」、「速度規制」等の交通標識の設置または、道路に「徐行」 と書いていただくような措置を講じてほしい。		警察			その他	市営 団地内道路
3	下浦町平床(国道と旧道との三叉路付近)	雨天時に水量が増し危険である。幅を広げる等の対応をお願いしたい。			学校		その他	用悪水路
4	志柿町加志・仲の浦住宅街側溝	側溝のふたがなかったり、乗ったときにグラグラするふたがあったりして危険である。また 児童の小さな足が入り込む隙間も点在する。対応をお願いしたい。	道路					市道 樋渡4～9号線 市道 浜平新田4～6号線
5	志柿町知ヶ崎	歩道が未整備のため、通学等に支障をきたしている。	道路					国道 266号線
6								
7								
8								
9								
10								

※「地図・空中写真閲覧サービス」(国土地理院)(<http://mapps.gsi.go.jp/maplibSearch.do#1>)をもとに天草市で作成。

平成30年度 通学路安全対策要望調書(箇所別)

No.4 本渡東小学校

平成30年10月作成

1	国道266号とオレンジロードの三叉路	本渡東小と本渡東中に向かう小学生と中学生が信号待ちをするスペースの拡充と縁石の撤去をお願いしたい。	道路	学校	国道266号線
			 <p data-bbox="1668 790 2049 853">このスペースを拡充してほしい</p>		
			 <p data-bbox="1668 1268 2049 1332">この縁石を撤去してほしい。</p>		

No.4 本渡東小学校

平成30年10月作成

2	志柿町知ヶ崎団地内の道路	小学校統合による校舎の移転で、通学する児童の数が増加した。特に朝は通勤の車も多く通るため、「徐行」や「通学路」、「速度規制」等の交通標識の設置または、道路に「徐行」と書いていただくような措置を講じてほしい。	警察	その他	市営 団地内道路
			:通学路(学校指定)		

平成30年度 通学路安全対策要望調書(箇所別)

No.4 本渡東小学校

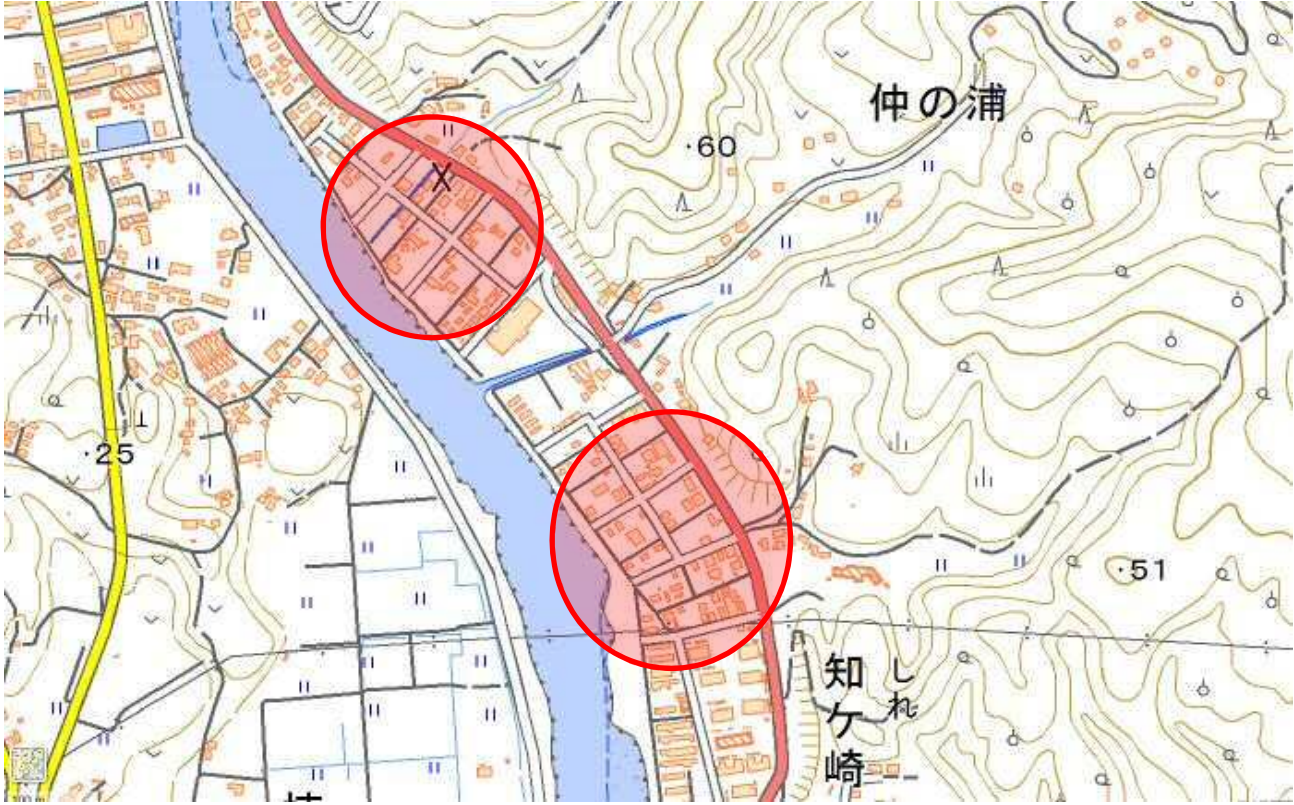


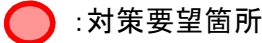

平成30年10月作成

3	下浦町平床(国道と旧道との三叉路付近)	雨天時に水量が増し危険である。幅を広げる等の対応をお願いしたい。		学校	その他	用悪水路
:対策要望箇所 :通学路(学校指定)						

平成30年度 通学路安全対策要望調書(箇所別)

No.4 本渡東小学校

平成30年10月作成

4	志柿町加志・仲の浦住宅街側溝	側溝のふたがなかったり、乗ったときにグラグラするふたがあったりして危険である。また児童の小さな足が入り込む隙間も点在する。対応をお願いしたい。	道路	市道 樋渡4~9号線 市道 浜平新田4~6号線
				
 				

No.4 本渡東小学校

平成30年10月作成

5	志柿町知ヶ崎	歩道が未整備のため、通学等に支障をきたしている。	道路	国道266号線