

平成30年度 通学路安全対策要望調書(一覧表)

No.6 本町小学校

平成30年10月作成

No.	住所・位置	状況・危険の内容	対策検討の機関(複数選択可)					備考
			道路	警察	学校	地域	その他	
例	〇〇町 〇〇地内 〇〇宅~〇〇宅	車の通行量が多いが歩道が無く危険なので歩道を新設してほしい。 (どのように危険なのか、どのような対策を求めるか記載してください。)	道路	警察	学校	地域	その他	※機関名は分かる範囲で 選択(空白でも可)
1	本町新休 北部広域農道から本渡芥北線へ合流 する交差点付近	この付近に自宅がある児童は、学校と反対方向約200メートル先にある横断歩道を渡り、登校しなければならないため、交差点に横断歩道をかいてほしい。		警察	学校			県道 本渡芥北線
2	本町下河内 市営斎場から下ってきた交差点	本渡町から山を越えて斎場を過ぎて下り坂になっているので、スピードが出ている車が多い。注意喚起の看板を設置してほしい。	道路		学校			市道 本町山口線
3	本町新休 東向寺近くの旧道と新道の合流点	歩道がなく、路側帯も狭いが、路線バスの経路になっている。歩道の設置若しくは道路の拡張か路側帯を広くしてほしい。	道路		学校			市道 東向寺3号線
4								
5								
6								
7								
8								
9								
10								

※「地図・空中写真閲覧サービス」(国土地理院)(<http://mapps.gsi.go.jp/maplibSearch.do#1>)をもとに天草市で作成。

No.6 本町小学校

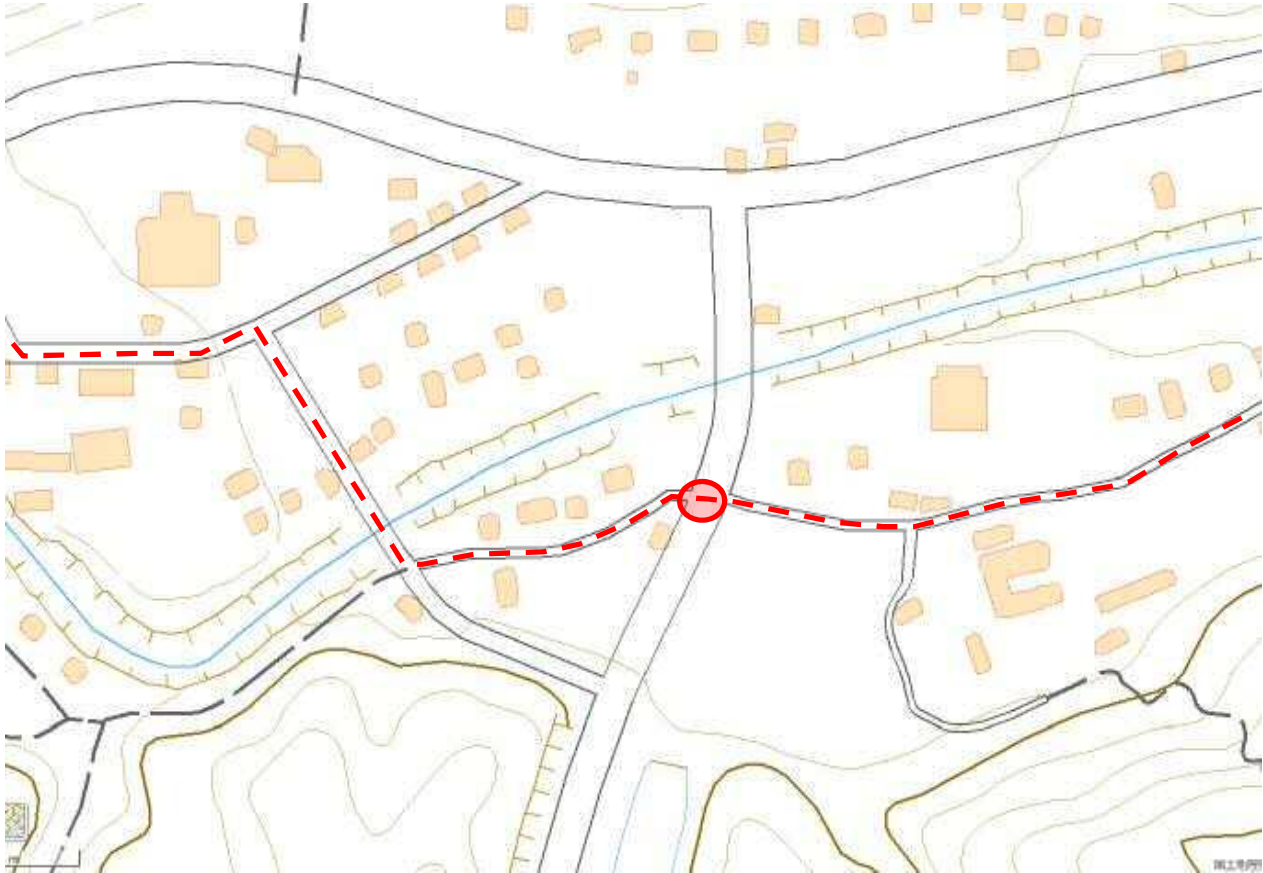



平成30年10月作成

<p>1</p>	<p>本町新休 北部広域農道から本渡苅北線へ 合流する交差点付近</p>	<p>この付近に自宅がある児童は、学校と反対方向約200メートル先にある横断歩道を渡り、登校しなければならないため、交差点に横断歩道をかいてほしい。</p>	<p>警察</p>	<p>学校</p>		<p>県道 本渡苅北線</p>
<p>○ : 対策要望箇所      - - - - - : 通学路(学校指定)</p>						

平成30年度 通学路安全対策要望調書(箇所別)

No.6 本町小学校

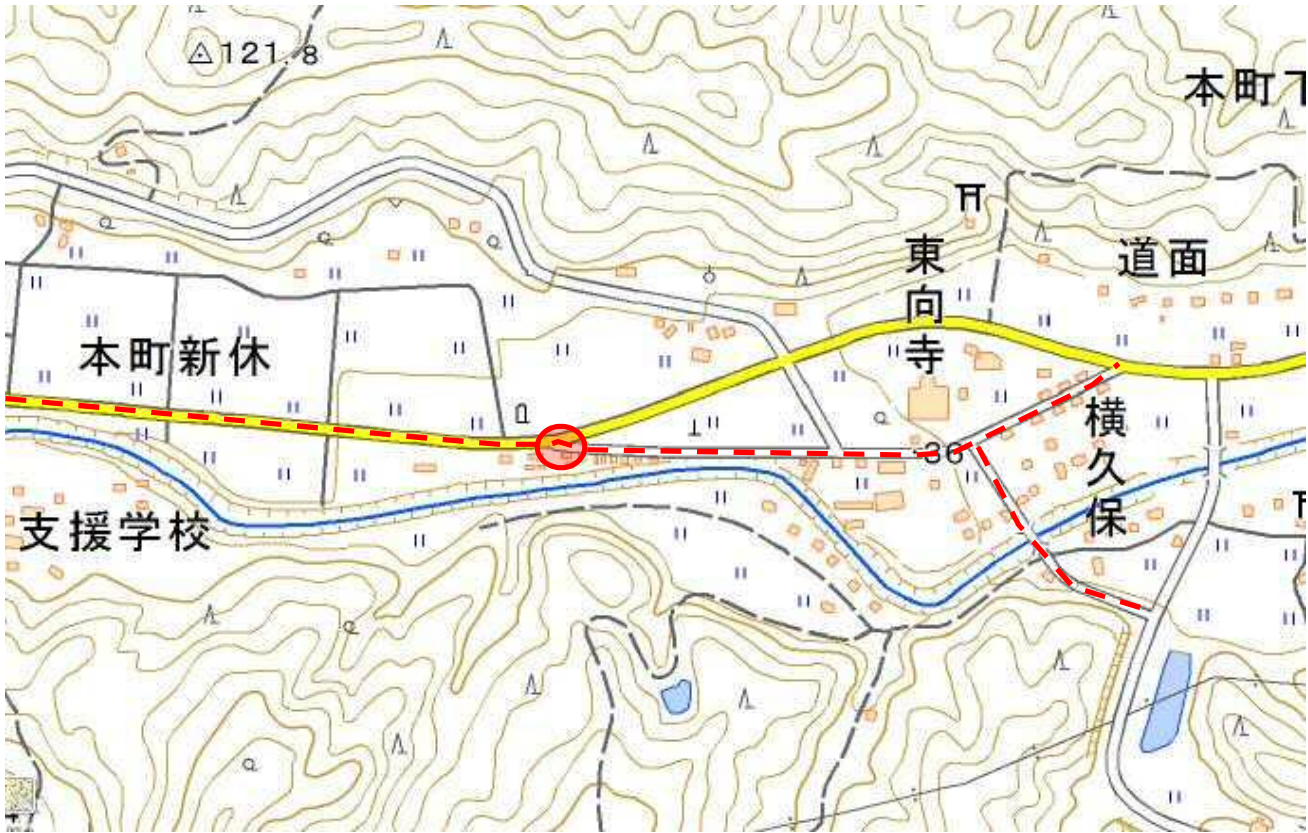

平成30年10月作成

2	本町下河内 市営斎場から下ってきた交差点	本渡町から山を越えて斎場を過ぎて下り坂になっているので、スピードが出ている車が多い。注意喚起の看板を設置してほしい。	道路	学校		市道 本町山口線
						
 : 対策要望箇所  : 通学路(学校指定)						



No.6 本町小学校

平成30年10月作成

3	本町新休 東向寺近くの旧道と新道の合流点	歩道がなく、路側帯も狭いが、路線バスの経路になっている。歩道の設置若しくは道路の拡張か路側帯を広くしてほしい。	道路	学校	市道 東向寺3号線
					
<p>○ : 対策要望箇所      - - - - - : 通学路(学校指定)</p>					