

平成30年度 通学路安全対策要望調書(一覧表)

No.8 牛深小学校

平成30年10月作成

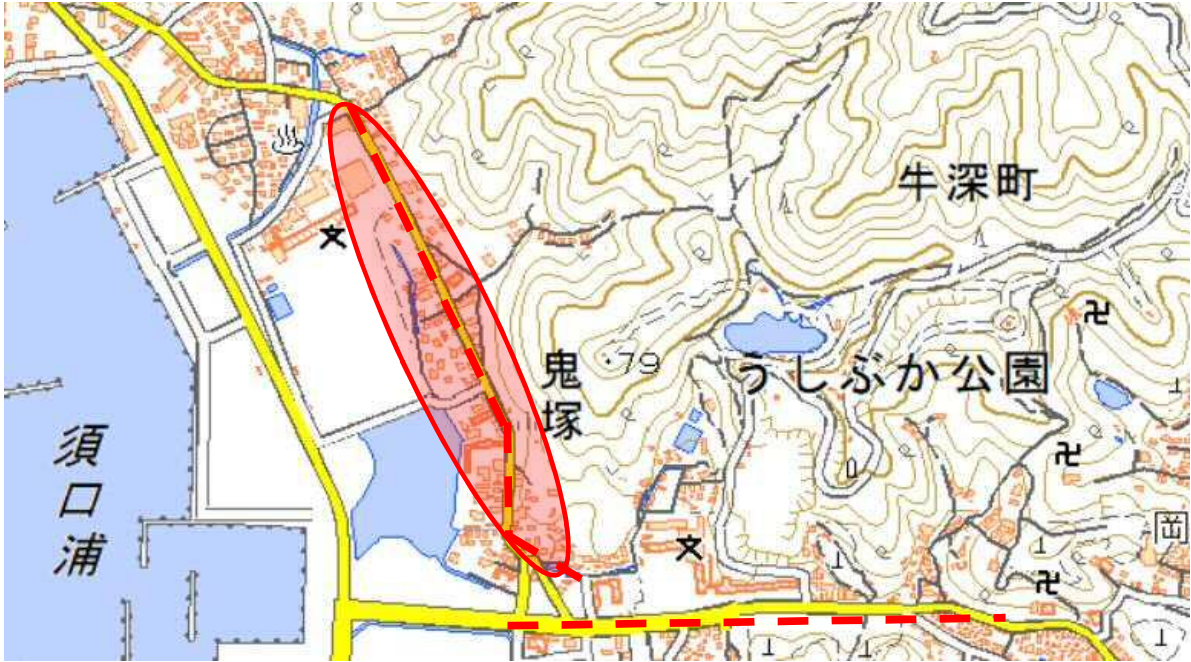
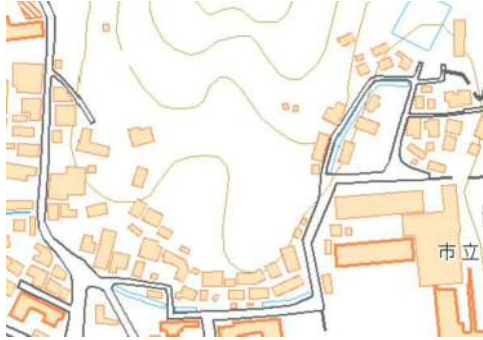

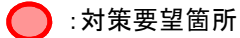

| No. | 住所・位置                   | 状況・危険の内容  | 対策検討の機関(複数選択可) |    |    |    |     | 備考                       |
|-----|-------------------------|---|----------------|----|----|----|-----|--------------------------|
|     |                         |   | 道路             | 警察 | 学校 | 地域 | その他 |                          |
| 例   | 〇〇町 〇〇地内<br>〇〇宅~〇〇宅     | 車の通行量が多いが歩道が無く危険なので歩道を新設してほしい。<br>(どのように危険なのか、どのような対策を求めるか記載してください。)          | 道路             | 警察 | 学校 | 地域 | その他 | ※機関名は分かる範囲で<br>選択(空白でも可) |
| 1   | 牛深町 鬼塚地内<br>小田商店~牛深中学校前 | センターラインのない生活道路で車の交通量は多くないが、車が対面する場合に歩道にはいり危険な場面が見られるので、注意喚起のために青の路側帯塗装をしてほしい。 | 道路             |    | 学校 |    |     | 市道 鬼塚大田線                 |
| 2   | 牛深町 宮崎地内<br>旧仮設校舎跡地周辺   | 昨年度新しく通学路として位置付けたがまだ周知が図られていないので、通学路を示す看板等を設置してほしい。                           | 道路             |    | 学校 |    |     | 市道 宮崎団地2号線<br>市道 宮崎線     |
| 3   | 牛深町 加世浦<br>加世浦トンネル      | 昼間でも暗く、児童が下校時に恐怖を感じているので、トンネル内の照明を明るくしてほしい。                                   | 道路             |    |    |    |     | 市道 加世浦鬼塚線                |
| 4   | 牛深町 二浦(亀浦)<br>亀浦の端の道路   | 昨年度の梅雨の大雨時に川が氾濫し道路が冠水した。スクールバスが通れなくなったので、川及び道路の改修を行ってほしい。                     | 道路             |    | 学校 |    |     | 県道 牛深天草線                 |
| 5   | 牛深町 学校周辺<br>旧仮設校舎跡地の交差点 | 横断歩道の線が消えかかっているので引き直してほしい。また、安全面を考慮し、信号機を設置してほしい。                             |                | 警察 |    |    |     | 県道 牛深天草線<br>市道 加世浦鬼塚線    |
| 6   |                         |   |                |    |    |    |     |                          |
| 7   |                         |   |                |    |    |    |     |                          |
| 8   |                         |   |                |    |    |    |     |                          |
| 9   |                         |   |                |    |    |    |     |                          |
| 10  |                         |   |                |    |    |    |     |                          |

※「地図・空中写真閲覧サービス」(国土地理院)(<http://mapps.gsi.go.jp/maplibSearch.do#1>)をもとに天草市で作成。

平成30年度 通学路安全対策要望調書(箇所別)

No.8 牛深小学校

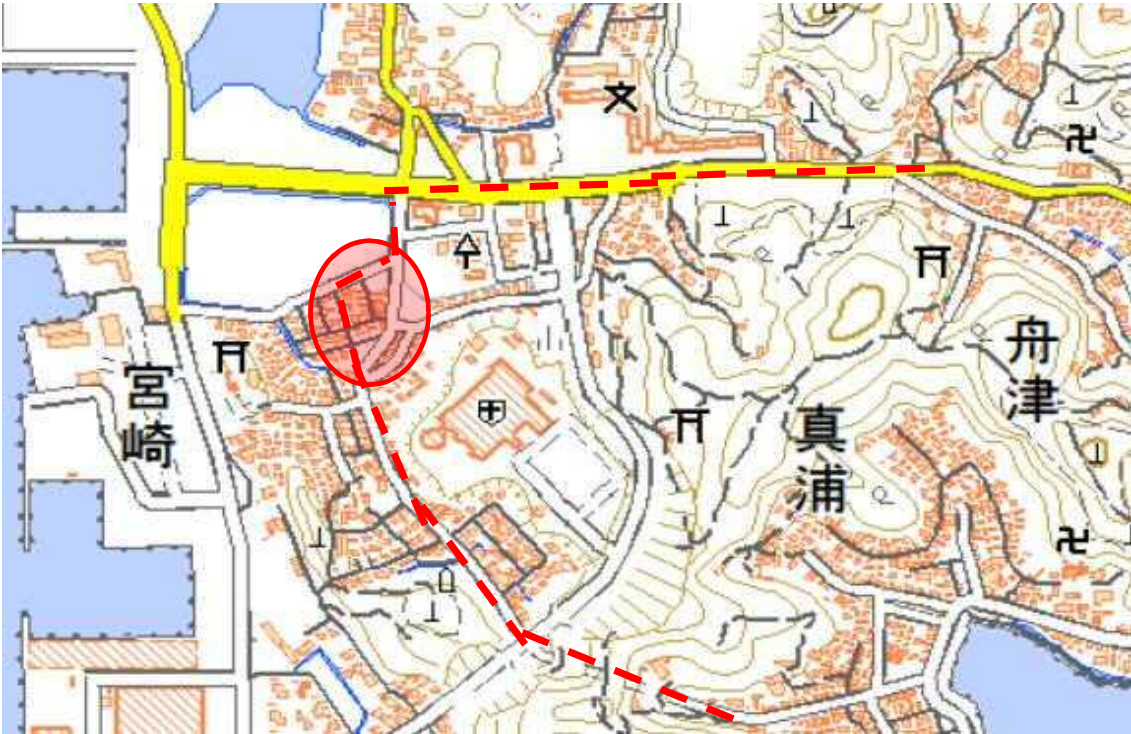
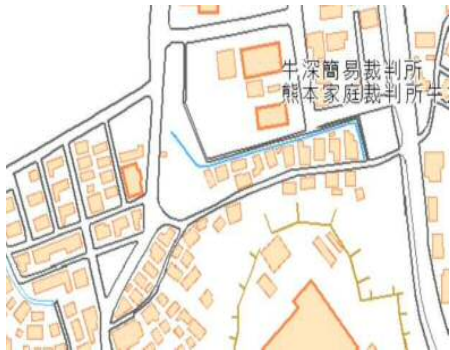


平成30年10月作成

|  |                         |   |   |    |          |
|--|-------------------------|---|---|----|----------|
| 1  | 牛深町 鬼塚地内<br>小田商店～牛深中学校前 | センターラインのない生活道路で車の交通量は多くないが、車が対面する場合に歩道にはいり危険な場面が見られるので、注意喚起のために青の路側帯塗装をしてほしい。 | 道路  | 学校 | 市道 鬼塚大田線 |
|   |                         |   | <br> |    |          |
|   |                         |   |   |    |          |

平成30年度 通学路安全対策要望調書(箇所別)

No.8 牛深小学校

平成30年10月作成

|  |                       |   |  |    |                      |
|--|-----------------------|---|--|----|----------------------|
| 2  | 牛深町 宮崎地内<br>旧仮設校舎跡地周辺 | 昨年度新しく通学路として位置付けたがまだ周知が図られていないので、通学路を示す看板等を設置してほしい。 | 道路   | 学校 | 市道 宮崎団地2号線<br>市道 宮崎線 |
|   |                       |   |   |    |                      |
|  |                       |   |  |    |                      |

|  |                    |   |   |           |
|--|--------------------|---|---|-----------|
| 3  | 牛深町 加世浦<br>加世浦トンネル | 昼間でも暗く、児童が下校時に恐怖を感じているので、トンネル内の照明を明るくしてほしい。 | 道路  | 市道 加世浦鬼塚線 |
|   |                    |   | <br> |           |
|   |                    |   |   |           |

平成30年度 通学路安全対策要望調書(箇所別)

No.8 牛深小学校

平成30年10月作成

|  |                       |   |  |    |          |
|--|-----------------------|---|--|----|----------|
| 4  | 牛深町 二浦(亀浦)<br>亀浦の端の道路 | 昨年度の梅雨の大雨時に川が氾濫し道路が冠水した。スクールバスが通れなくなったので、川及び道路の改修を行ってほしい。 | 道路   | 学校 | 県道 牛深天草線 |
|   |                       |   |   |    |          |
|   |                       |   |  |    |          |

平成30年度 通学路安全対策要望調書(箇所別)

No.8 牛深小学校

平成30年10月作成

|  |                         |   |  |                       |
|--|-------------------------|---|--|-----------------------|
| 5  | 牛深町 学校周辺<br>旧仮設校舎跡地の交差点 | 横断歩道の線が消えかかっているので引き直してほしい。また、安全面を考慮し、信号機を設置してほしい。   | 警察   | 県道 牛深天草線<br>市道 加世浦鬼塚線 |
|           |                         |              |  |                       |
|  : 対策要望箇所 |                         |  : 通学路(学校指定) |  |                       |