

平成30年度 通学路安全対策要望調書(一覧表)

No.17 河浦小学校

平成30年10月作成

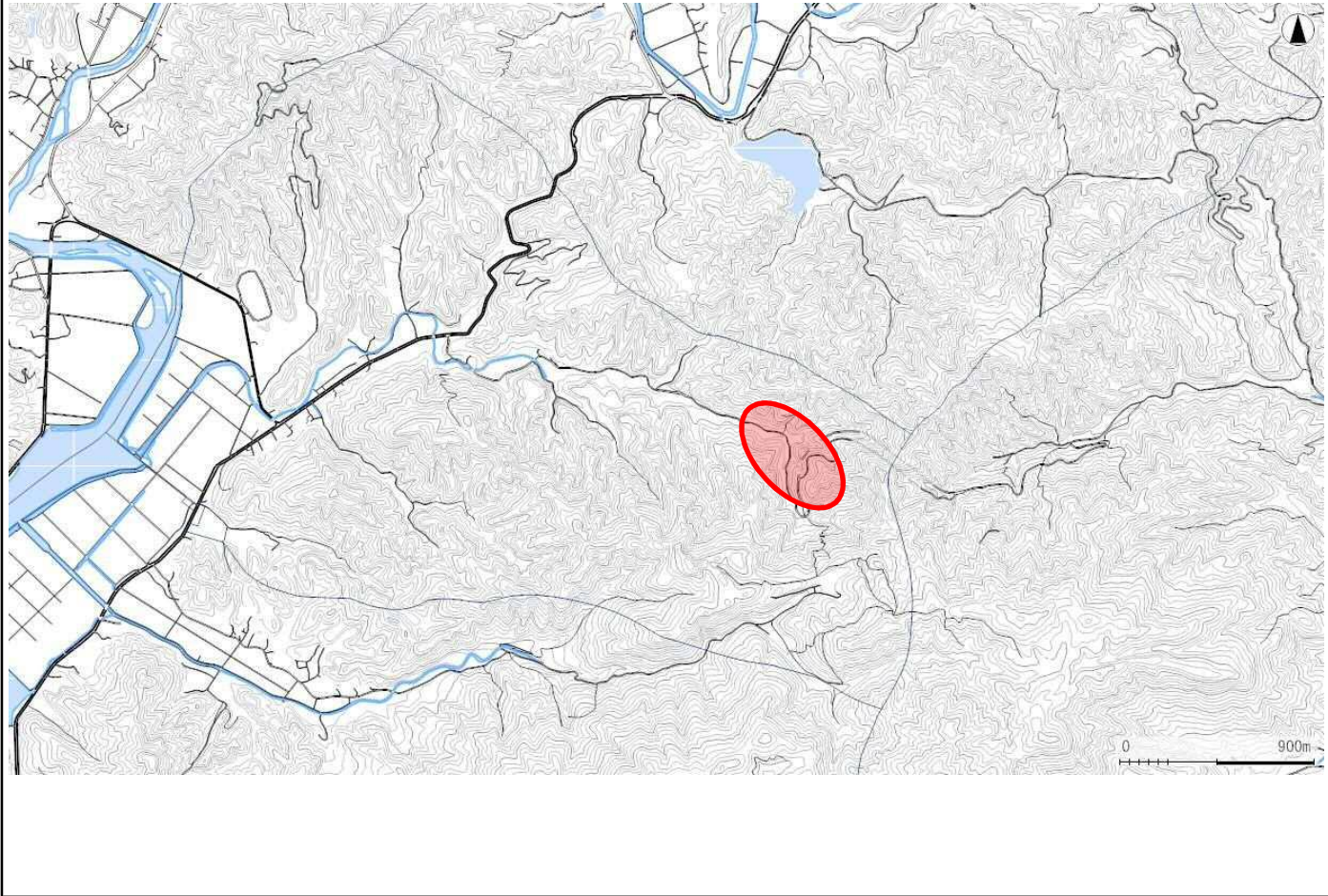
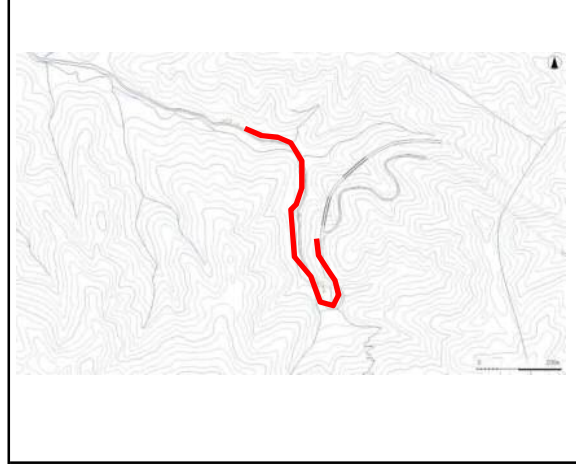



| No. | 住所・位置 | 状況・危険の内容 | 対策検討の機関(複数選択可) | | | | | 備考 |
|-----|---------------------|--|----------------|----|----|----|-----|----------------------|
| | | | 道路 | 警察 | 学校 | 地域 | その他 | |
| 例 | 〇〇町 〇〇地内 〇〇宅~〇〇宅 | 車の通行量が多いが歩道が無く危険なので歩道を新設してほしい。 (どのように危険なのか、どのような対策を求めるか記載してください。) | 道路 | 警察 | 学校 | 地域 | その他 | ※機関名は分かる範囲で選択(空白でも可) |
| 1 | 河浦町白木河内 | 幅員が狭くカーブが連続しており見通しが悪いため通学路に支障をきたし危険な状況である。 | 道路 | | | | | 市道 白木河内西高根線 |
| 2 | | | | | | | | |
| 3 | | | | | | | | |
| 4 | | | | | | | | |
| 5 | | | | | | | | |
| 6 | | | | | | | | |
| 7 | | | | | | | | |
| 8 | | | | | | | | |
| 9 | | | | | | | | |
| 10 | | | | | | | | |

※「地図・空中写真閲覧サービス」(国土地理院)(<http://mapps.gsi.go.jp/maplibSearch.do#1>)をもとに天草市で作成。

平成30年度 通学路安全対策要望調書(箇所別)

No.17 河浦小学校

平成30年10月作成

| | | | | |
|---|---------|--|--|-------------|
| 1 | 河浦町白木河内 | 幅員が狭くカーブが連続しており見通しが悪いため通学路に支障をきたし危険な状況である。 | 道路 | 市道 白木河内西高根線 |
|  | | |  | |
| | | |  | |
|  :対策要望箇所 | | |  :通学路(学校指定) | |