

平成30年度 通学路安全対策要望調書(一覧表)

No.18 本渡中学校

平成30年10月 作成

No.	住所・位置	状況・危険の内容	対策検討の機関(複数選択可)					備考
			道路	警察	学校	地域	その他	
例	〇〇町 〇〇地内 〇〇宅~〇〇宅	車の通行量が多いが歩道が無く危険なので歩道を新設してほしい。 (どのように危険なのか、どのような対策を求めるか記載してください。)	道路	警察	学校	地域	その他	※機関名は分かる範囲で 選択(空白でも可)
1	グリーンモンスターとヒライの三叉路	自転車が歩道を通行するので、出会い頭の事故の可能性が高い。(出てくる車が見えず、衝突しそうになった生徒が数人いた。)是非なんらかの対策をしてほしい。	道路	警察	学校			市道 江羅中村2号線
2	小松原 海鮮問屋	海鮮問屋の十字路。カーブミラーがないため出会い頭の可能性が高い。カーブミラーの設置をお願いしたい。(できれば木村肉屋前も同様)	道路					市道 城下桜町線
3	元ジュピター裏~ボーリング場裏	街灯がなく、暗いため危険である。街灯の設置をお願いしたい。			学校	地域		港湾施設
4	佐伊津明瀬地区~本渡家畜市場	街灯が少なく、暗いため危険である。竹や木が生い茂って通行の妨げとなっている。街灯の設置と竹や木をお願いしたい。	道路		学校	地域		市道 茂木根明瀬線
5	小松原ガソリンスタンド付近交差点	歩道に傾斜がついており、点字ブロックの上がすべりやすい。(何度も自転車で転倒した生徒がいる。とても危険。)是非なんらかの対応をして欲しい。	道路					国道 324号線
6	かし原と今釜橋の間の道	自転車が歩道を通行するので、出会い頭の事故の可能性が高い。(出てくる車が見えず、衝突しそうになった生徒が数人いた。)カーブミラーの設置をお願いしたい。	道路	警察				市道 今釜1号線
7								
8								
9								
10								

※「地図・空中写真閲覧サービス」(国土地理院)(<http://mapps.gsi.go.jp/maplibSearch.do#1>)をもとに天草市で作成。

平成30年度 通学路安全対策要望調書(箇所別)

No.18 本渡中学校

平成30年10月 作成



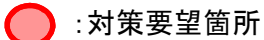

1	グリーンモンスターとヒライの三叉路	自転車が歩道を通行するので、出会い頭の事故の可能性が高い。(出てくる車が見えず、衝突しそうになった生徒が数人いた。)是非なんらかの対策をしてほしい。	道路	警察	学校		市道 江羅中村2号線
							
 : 対策要望箇所  : 通学路(学校指定)							

平成30年度 通学路安全対策要望調書(箇所別)

No.18 本渡中学校

平成30年10月 作成

2	小松原 海鮮問屋	海鮮問屋の十字路。カーブミラーがないため出会い頭の可能性がある。カーブミラーの設置をお願いしたい。(できれば木村肉屋前も同様)	道路	市道 城下桜町線
				
 :対策要望箇所  :通学路(学校指定)				

3	元ジュピター裏～ポーリング場裏	街灯がなく、暗いため危険である。街灯の設置をお願いしたい。		学校 地域	港湾施設
					
					

平成30年度 通学路安全対策要望調書(箇所別)

No.18 本渡中学校

平成30年10月 作成

4	佐伊津明瀬地区～本渡家畜市場	街灯が少なく、暗いため危険である。竹や木が生い茂って通行の妨げとなっている。街灯の設置と竹や木をお願いしたい。	道路	学校	地域	市道 茂木根明瀬線
						
 						

5	小松原ガソリンスタンド付近交差点	歩道に傾斜がついており、点字ブロックの上がすべりやすい。(何度も自転車で転倒した生徒がいる。とても危険。)是非なんらかの対応をして欲しい。	道路	国道 324号線

