

平成30年度 通学路安全対策要望調書(一覧表)

No.27 新和中学校

平成30年10月作成

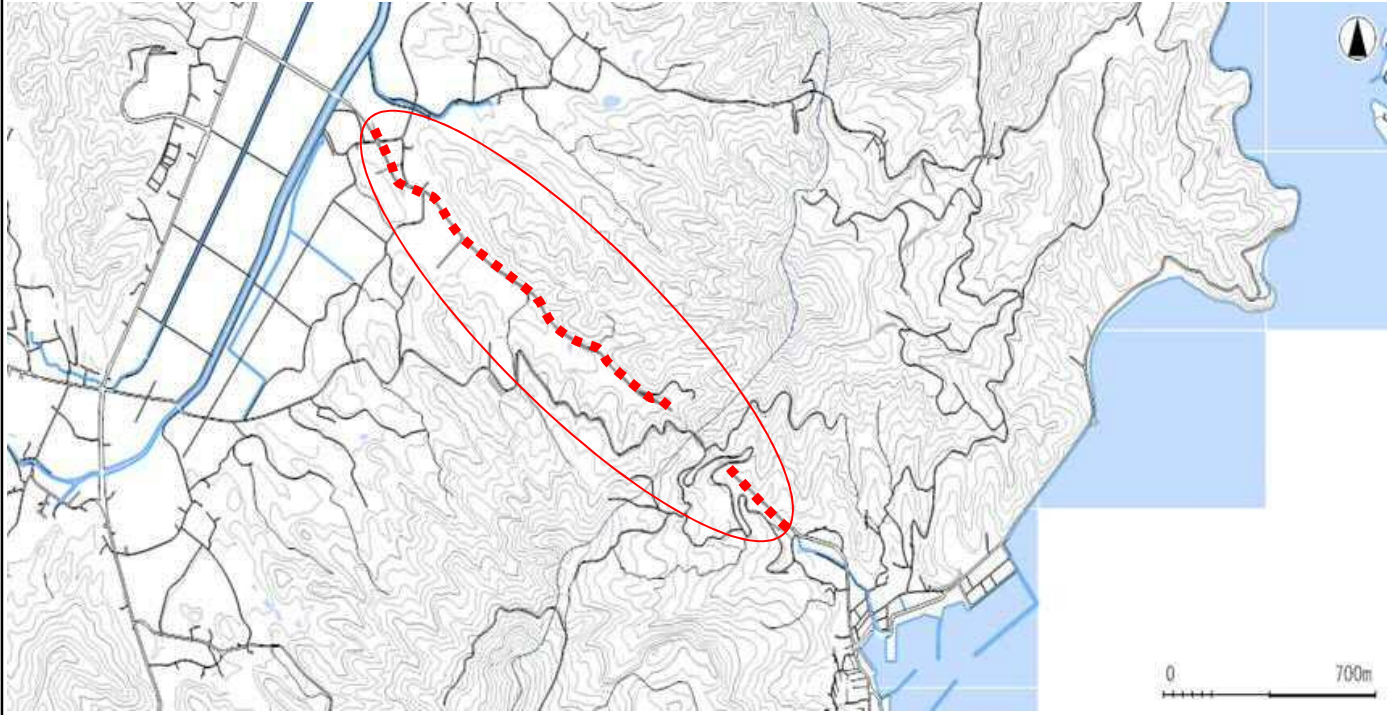


No.	住所・位置	状況・危険の内容	対策検討の機関(複数選択可)					備考
			道路	警察	学校	地域	その他	
例	〇〇町 〇〇地内 〇〇宅～〇〇宅	車の通行量が多いが歩道が無く危険なので歩道を新設してほしい。 (どのように危険なのか、どのような対策を求めるか記載してください。)	道路	警察	学校	地域	その他	※機関名は分かる範囲 で選択(空白でも可)
1	新和町 大多尾トンネル～小宮地 流合川間の県道	歩道が未整備であるとともに、カーブが多く危険な状況であるため、歩道の新設を お願いしたい。	道路					県道 大多尾新合線
2								
3								
4								
5								
6								
7								
8								
9								
10								

※「地図・空中写真閲覧サービス」(国土地理院)(<http://mapps.gsi.go.jp/maplibSearch.do#1>)をもとに天草市で作成。

平成30年度 通学路安全対策要望調書(箇所別)

No.27 新和中学校

平成30年10月作成

1	新和町 大多尾トンネル～小宮地 流合川間の県道	歩道が未整備であるとともに、カーブが多く危険な状況であるため、歩道の新設をお願いしたい。	道路	県道 大多尾新合線
				
			<p>: 対策要望箇所 - - - - - : 通学路(学校指定)</p>	