

平成30年度 通学路安全対策要望調書(一覧表)

No.1 本渡南小学校

平成30年10月作成

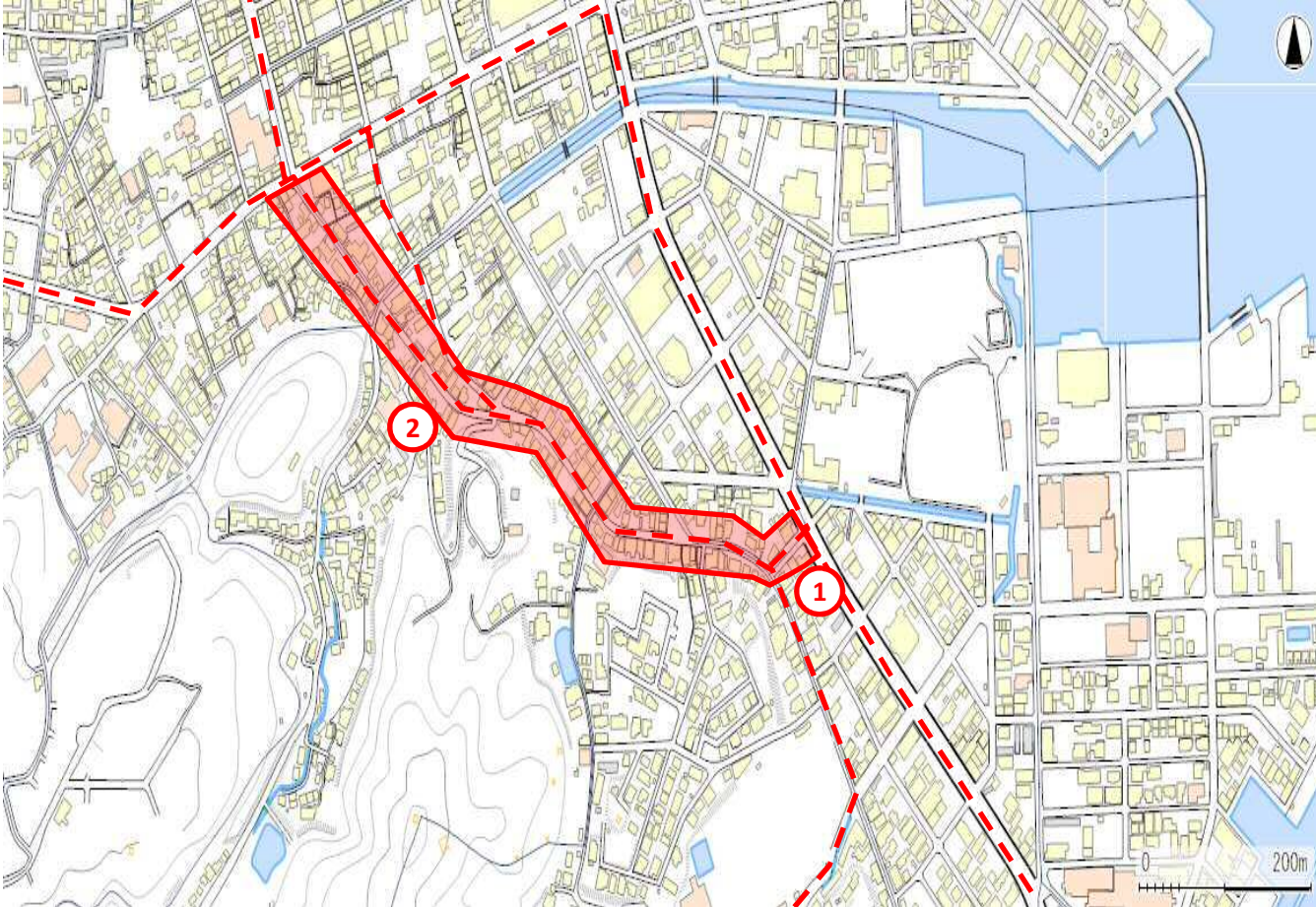


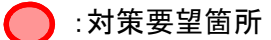

No.	住所・位置	状況・危険の内容	対策検討の機関(複数選択可)					備考
			道路	警察	学校	地域	その他	
例	〇〇町 〇〇地内 〇〇宅~〇〇宅	車の通行量が多いが歩道が無く危険なので歩道を新設してほしい。 (どのように危険なのか、どのような対策を求めるか記載してください。)	道路	警察	学校	地域	その他	※機関名は分かる範囲 で選択(空白でも可)
1	江崎薬局~セブンイレブン(栄町店)	交通量が多いにもかかわらず道路幅員が狭く歩道も無いため、危険な状況である。	道路					市道 亀川馬場線 市道 浄南諏訪線
2	亀川馬場線(日本中前)	幅員が狭く歩道が未整備であるので通学時、危険である。	道路					市道 亀川馬場線
3								
4								
5								
6								
7								
8								
9								
10								

※「地図・空中写真閲覧サービス」(国土地理院)(<http://mapps.gsi.go.jp/maplibSearch.do#1>)をもとに天草市で作成。

平成30年度 通学路安全対策要望調書(箇所別)

No.1 本渡南小学校

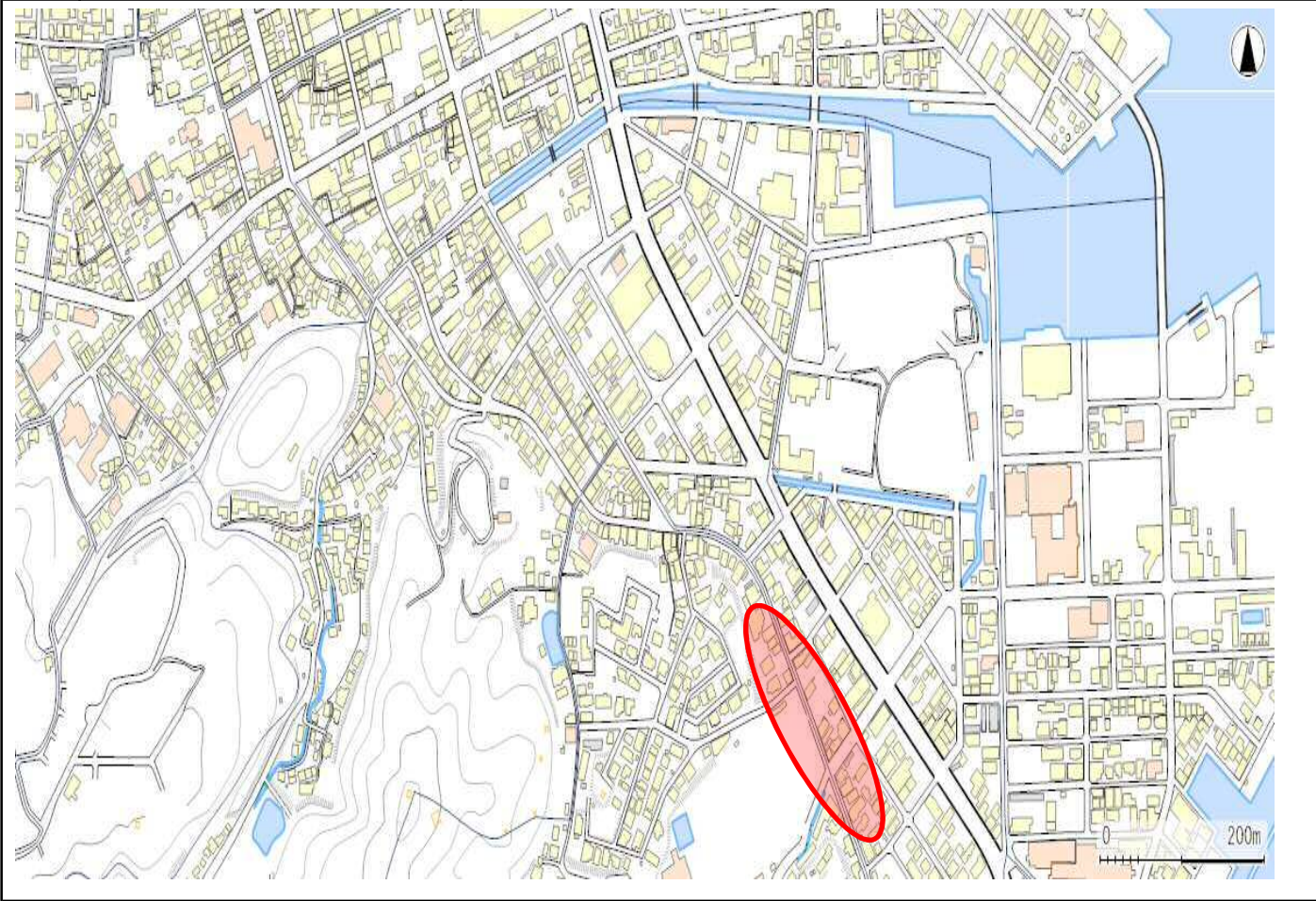



平成30年10月作成

1	江崎薬局～セブンイレブン(栄町店)	交通量が多いにもかかわらず道路幅員が狭く歩道も無いため、危険な状況である。	道路	市道 亀川馬場線 市道 浄南諏訪線
				
 				

平成30年度 通学路安全対策要望調書(箇所別)

No.1 本渡南小学校

平成30年10月作成

2	亀川馬場線(旧本中前)	幅員が狭く歩道が未整備であるので通学時、危険である。	道路	市道 亀川馬場線
				
 : 対策要望箇所			 : 通学路(学校指定)	