

# AMAKUSA MARATHON 2020

## 第14回 天草マラソン大会

2020年1月26日[日] ■42.195km (制限時間 7時間)  
■21.0975km



J-CHIP

自動計測で正確なタイムを即発行!

9:00 フル・ハーフマラソン同時スタート

スタート 天草信用金庫本店前

フィニッシュ 本渡運動公園陸上競技場



市民の皆様の  
ご声援をお願いします!

フィニッシュ地点の本渡運動公園陸上競技場では

天草  
名物

### 直売物産 テント開店

みなさん!  
ご来場  
ください。

主催 ● 天草市、天草マラソン大会実行委員会

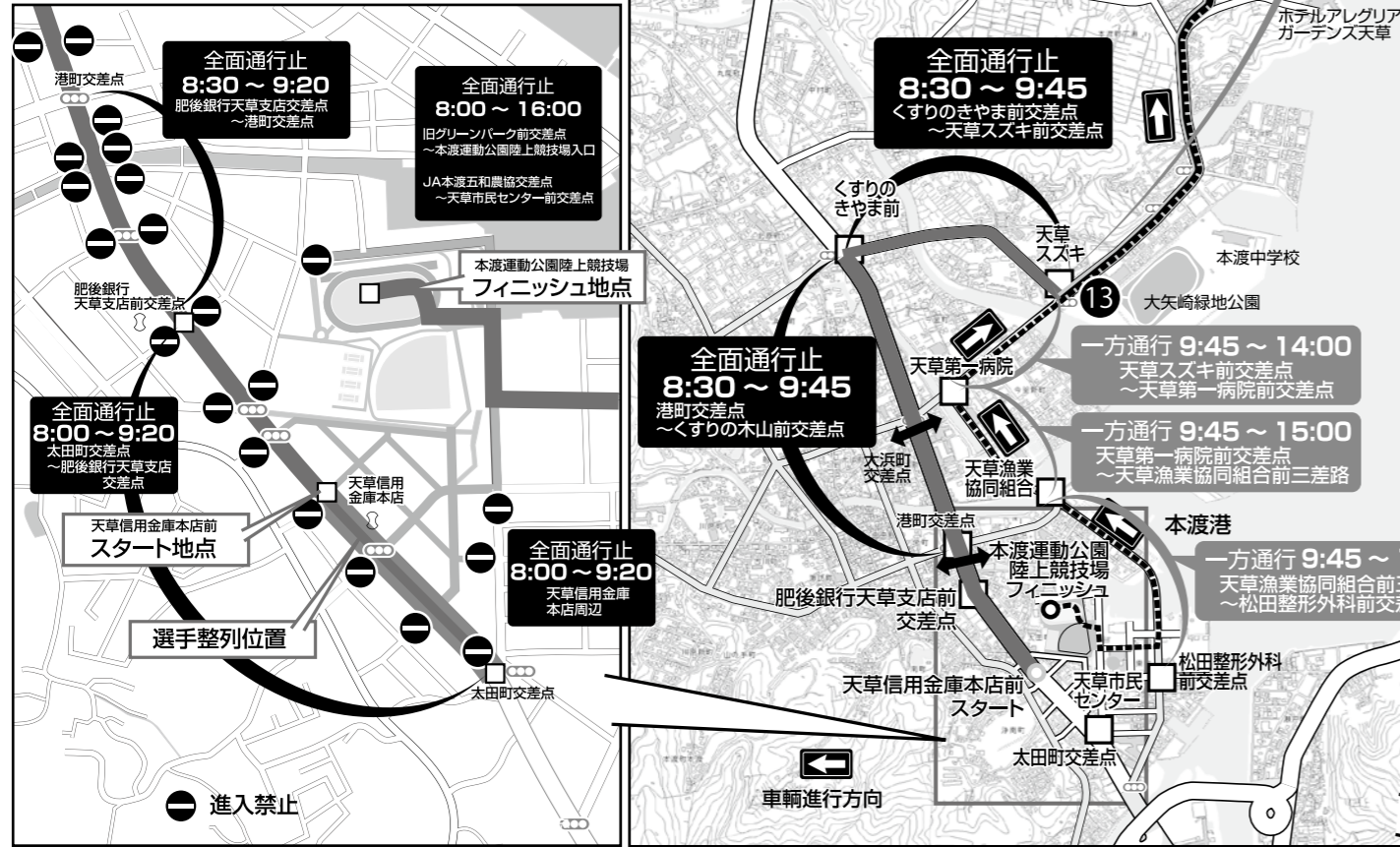
お問い合わせ先

天草マラソン大会事務局  
〒863-0032 熊本県天草市太田町2番地  
本渡運動公園クラブハウス  
TEL0969-24-7722  
✉run@ama-spo.net



# 1/26(日) 交通規制のお知らせ

- ※1. 状況により規制時間の変動がある場合があります。
- ※2. 一部区間では、車輛とランナーが対向する場合がありますのでご注意ください。
- ※3. 安全確保のため現地スタッフの指示に従ってください。
- ※4. 一方通行の規制は、海側の車線が対象となります。



## 給水所設置箇所一覧

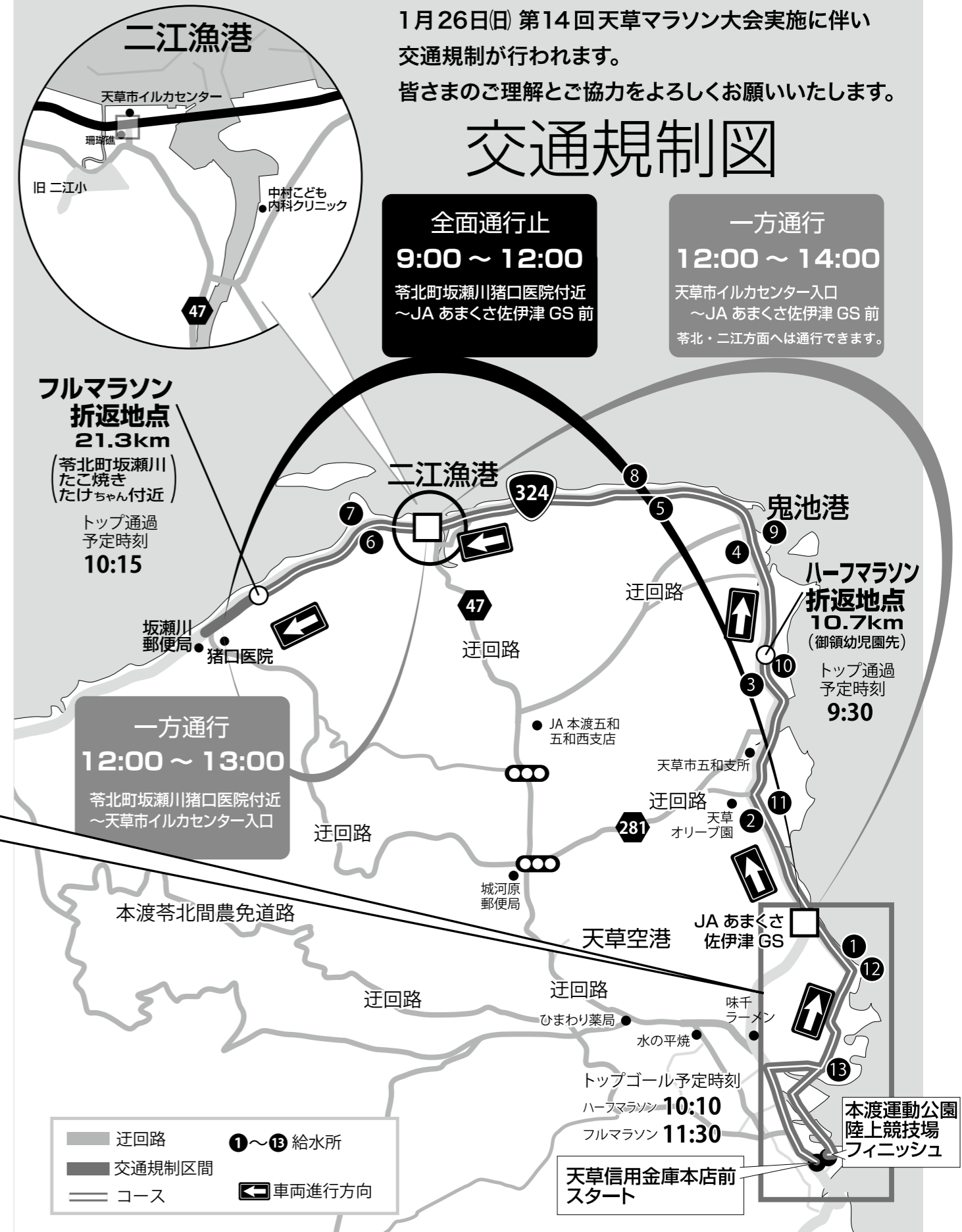
箇所 No.	距離	地区	設置箇所名	通過予定時刻(トップ/最終)
給水所①	6km	佐伊津	明瀬製菓付近駐車場(海側)	※ 9:20 / 9:57
給水所②	7km	佐伊津	キムラパン手前市道入口	※ 9:23 / 10:05
給水所③	10km	御領	ショップかねこ横駐車場	※ 9:33 / 10:28
給水所④	12km	御領	池崎しょうゆ前	9:40 / 10:44
給水所⑤	15km	鬼池	天草海鮮蔵付近	9:50 / 11:08
給水所⑥	19km	二江	デイリーヤマザキ前	10:03 / 11:40※関門
給水所⑦	23km	苓北町	国道苓北町境待避所	10:22 / 12:44
給水所⑧	26km	鬼池	引坂漁港先国道待避所(海側)	10:32 / 13:12
給水所⑨	30km	御領	FRPノジマ前	10:47 / 13:50※関門
給水所⑩	32km/12km	御領	さくら自動車前	※ 9:40 / 14:20
給水所⑪	35km/14km	佐伊津	キムラパン付近待避所	※ 9:46 / 14:50
給水所⑫	37km/16km	佐伊津	明瀬製菓付近駐車場(海側)	※ 9:53 / 15:09
給水所⑬	40km/19km	大矢崎	大矢崎バス停横	※10:03 / 15:38

※ハーフ出場選手

# AMAKUSA MARATHON 2020 第14回 天草マラソン大会

1月26日(日) 第14回天草マラソン大会実施に伴い  
交通規制が行われます。  
皆さまのご理解とご協力をよろしくお願いいたします。

## 交通規制図



**全面通行止**  
9:00 ~ 12:00  
苓北町坂瀬川猪口医院付近  
~JA あまくさ佐伊津 GS 前

**一方通行**  
12:00 ~ 14:00  
天草市イルカセンター入口  
~JA あまくさ佐伊津 GS 前  
苓北・二江方面へは通行できます。

**フルマラソン**  
折返地点  
21.3km  
(苓北町坂瀬川  
たこ焼き  
たげちゃん付近)  
トップ通過  
予定時刻  
10:15

**ハーフマラソン**  
折返地点  
10.7km  
(御領幼稚園先)  
トップ通過  
予定時刻  
9:30

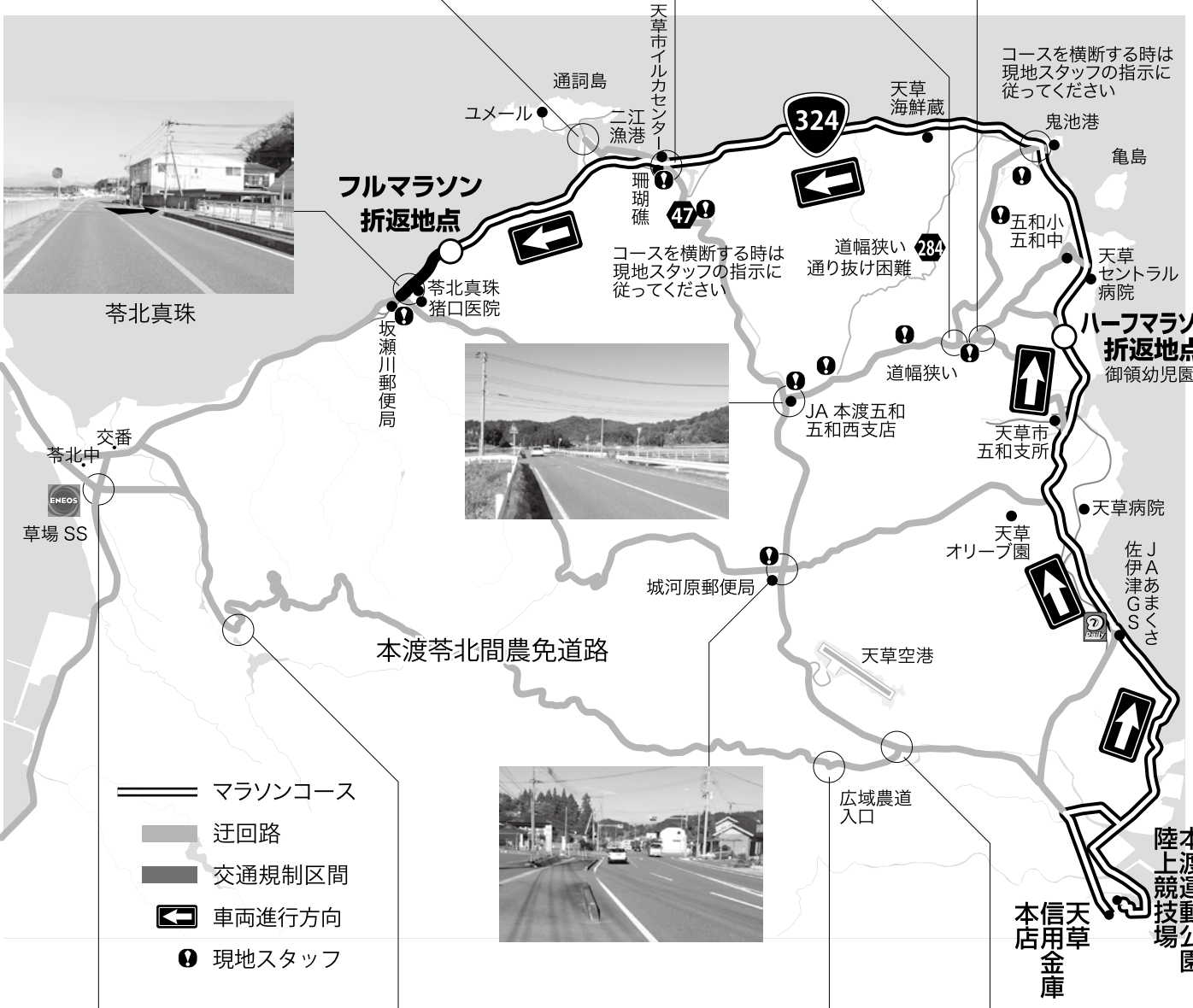
**一方通行**  
12:00 ~ 13:00  
苓北町坂瀬川猪口医院付近  
~天草市イルカセンター入口

迂回路  
交通規制区間  
コース  
①~⑬ 給水所  
車両進行方向

トップゴール予定時刻  
ハーフマラソン 10:10  
フルマラソン 11:30  
天草信用金庫本店前  
スタート

本渡運動公園  
陸上競技場  
フィニッシュ

## 迂回路図



苓北 広域農道入口

本町 広域農道入口

ひまわり薬局前交差点