

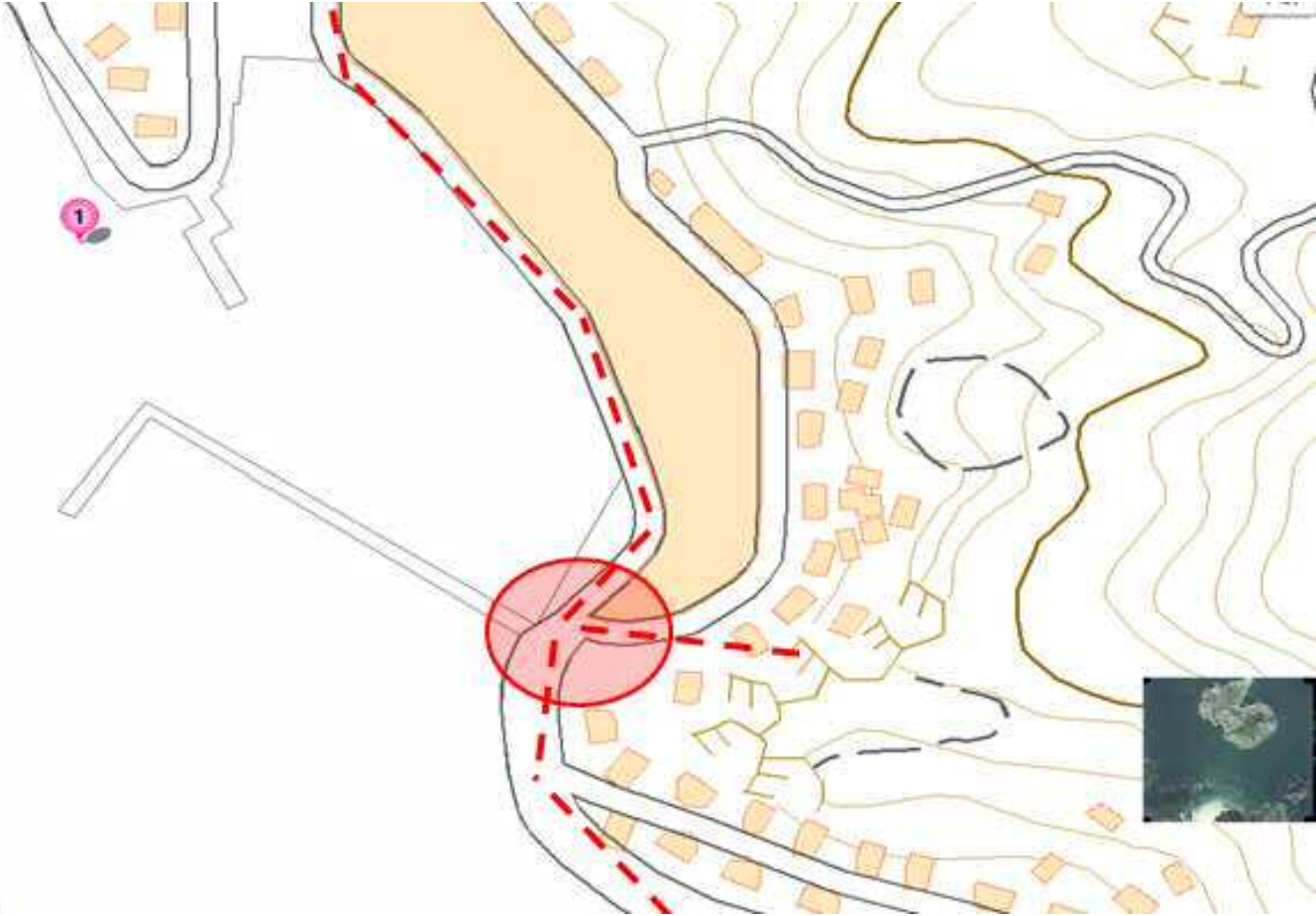



2019年度 **【交通安全用】通学路安全対策要望調書(一覧表)**

No.11 御所浦小学校

| No. | 住所・位置 | 状況・危険の内容 | 対策検討の機関(複数選択可) | | | | | 備考 |
|-----|---------------------|--|----------------|----|----|----|-----|----------------------|
| | | | 道路 | 警察 | 学校 | 地域 | その他 | |
| 例 | 〇〇町 〇〇地内 〇〇宅~〇〇宅 | 車の通行量が多いが歩道が無く危険なので歩道を新設してほしい。 (どのように危険なのか、どのような対策を求めるか記載してください。) | 道路 | 警察 | 学校 | 地域 | その他 | ※機関名は分かる範囲で選択(空白でも可) |
| 1 | 御所浦町 山下商店と待合所の間の道路 | とても見通しが悪く、交通量も多い。出会い頭に車と衝突する可能性有り。 | 道路 | | | | | 市道 須の崎線 |
| 2 | | | | | | | | |
| 3 | | | | | | | | |
| 4 | | | | | | | | |
| 5 | | | | | | | | |
| 6 | | | | | | | | |
| 7 | | | | | | | | |
| 8 | | | | | | | | |
| 9 | | | | | | | | |
| 10 | | | | | | | | |

※「地図・空中写真閲覧サービス」(国土地理院)(<http://mapps.gsi.go.jp/maplibSearch.do#1>)をもとに天草市で作成。

No.11 御所浦小学校

| | | | | |
|--|-------------------|------------------------------------|--|---------|
| 1 | 御所浦町 山下商店と待合所間の道路 | とても見通しが悪く、交通量も多い。出会い頭に車と衝突する可能性有り。 | 道路 | 市道 須の崎線 |
|  | | |  | |
|  :対策要望箇所  :通学路(学校指定) | | | | |