

No.13 栖本小学校




No.	住所・位置	状況・危険の内容	対策検討の機関(複数選択可)					備考
			道路	警察	学校	地域	その他	
例	〇〇町 〇〇地内 〇〇宅~〇〇宅	車の通行量が多いが歩道が無く危険なので歩道を新設してほしい。 (どのように危険なのか、どのような対策を求めるか記載してください。)	道路	警察	学校	地域	その他	※機関名は分かる範囲で 選択(空白でも可)
1	栖本町湯船原岡田自動車整備工場前 前横断歩道	通学路になっている横断歩道は、倉岳方面からの下り坂に位置しており、車のスピードが 上がり危険である。信号機、または車両が早めにスピードを落とす標識等の対策が必要で ある。	道路	警察				国道 266号
2	栖本町下河内昭和橋付近	令和2・3年度下河内集荷場前(停車場)へ道路の横断が必要な新入生がいるが、直線道 路でスピードを出す車も多く危険なため、横断歩道を新設していただきたい。		警察				県道 松島馬場線
3	湯船原中野	道路の幅が狭く、路側帯もほとんどとれない箇所があるため、車が通る際危険である。	道路					県道 松島馬場線
4								
5								
6								
7								
8								
9								
10								

※「地図・空中写真閲覧サービス」(国土地理院)(<http://mapps.gsi.go.jp/maplibSearch.do#1>)をもとに天草市で作成。

No.13 栖本小学校

1	栖本町湯船原岡田自動車整備工場前 前横断歩道	通学路になっている横断歩道は、倉岳方面からの下り坂に位置しており、車のスピードが上がり危険である。信号機、または車両が早めにスピードを落とす標識等の対策が必要である。	道路 警察	国道 266号

No.13 栖本小学校

2	栖本町下河内昭和橋付近	令和2・3年度下河内集荷場前(停車場)へ道路の横断が必要な新入生がいるが、直線道路でスピードを出す車も多く危険なため、横断歩道を新設していただきたい。	警察		県道 松島馬場線
					
					

No.13 栖本小学校

3	湯船原中野	道路の幅が狭く、路側帯もほとんどとれない箇所があるため、車が通る際危険である。	道路	県道 松島馬場線