

2019年度 【交通安全用】通学路安全対策要望調書(一覧表)

No.17 河浦小学校

No.	住所・位置	状況・危険の内容	対策検討の機関(複数選択可)					備考
			道路	警察	学校	地域	その他	
例	〇〇町 〇〇地内 〇〇宅～〇〇宅	車の通行量が多いが歩道が無く危険なので歩道を新設してほしい。 (どのように危険なのか、どのような対策を求めるか記載してください。)	道路	警察	学校	地域	その他	※機関名は分かる範囲 で選択(空白でも可)
1	河浦町立原	児童が使用する通学路は、児童が横断する時間帯における横断歩道での車の通行量がかかり多い。しかも、車のスピードが出やすく緩やかなカーブになっており見通しが悪く、横断するにはとても危険である。そのため当該児童(特別支援学級)は、現在保護者によるスクールバス停までの送迎を行っている。降車場所からその横断歩道を渡らずに、自宅まで通学路である歩道を歩いて帰ることができるが、歩道が途中で途切れている。そのためスクールバスはUターンし、自宅がある側の歩道ではなく、反対側にある歩道を通って帰宅させられる場所で児童を降車させている。その途切れた箇所に歩道を新設し、自宅までの歩道が完全につながれば、バスはUターンをせずに児童の自宅のある側の歩道で児童を降ろすことができる。そうすれば児童は危険な横断歩道を渡ることなく、自宅までその歩道を使って安全に帰ることが出来る。途切れている歩道を新設して(つなげて)ほしい。	道路		学校			国道 266号
2	河浦町白木河内	幅員が狭くカーブが連続しており見通しが悪いため通学路に支障をきたし危険な状況である。	道路					市道 白木河内西高根線
3	河浦町白木河内 国道266号と国道389号の交差する主要地点	白木河内橋を含めて歩道が未整備となっており、歩行者や自転車が通行する際に危険な状況であるため、歩道を新設してほしい。	道路					国道389号線
4								
5								
6								

※「地図・空中写真閲覧サービス」(国土地理院)(<http://maps.gsi.go.jp/maplibSearch.do#1>)をもとに天草市で作成。

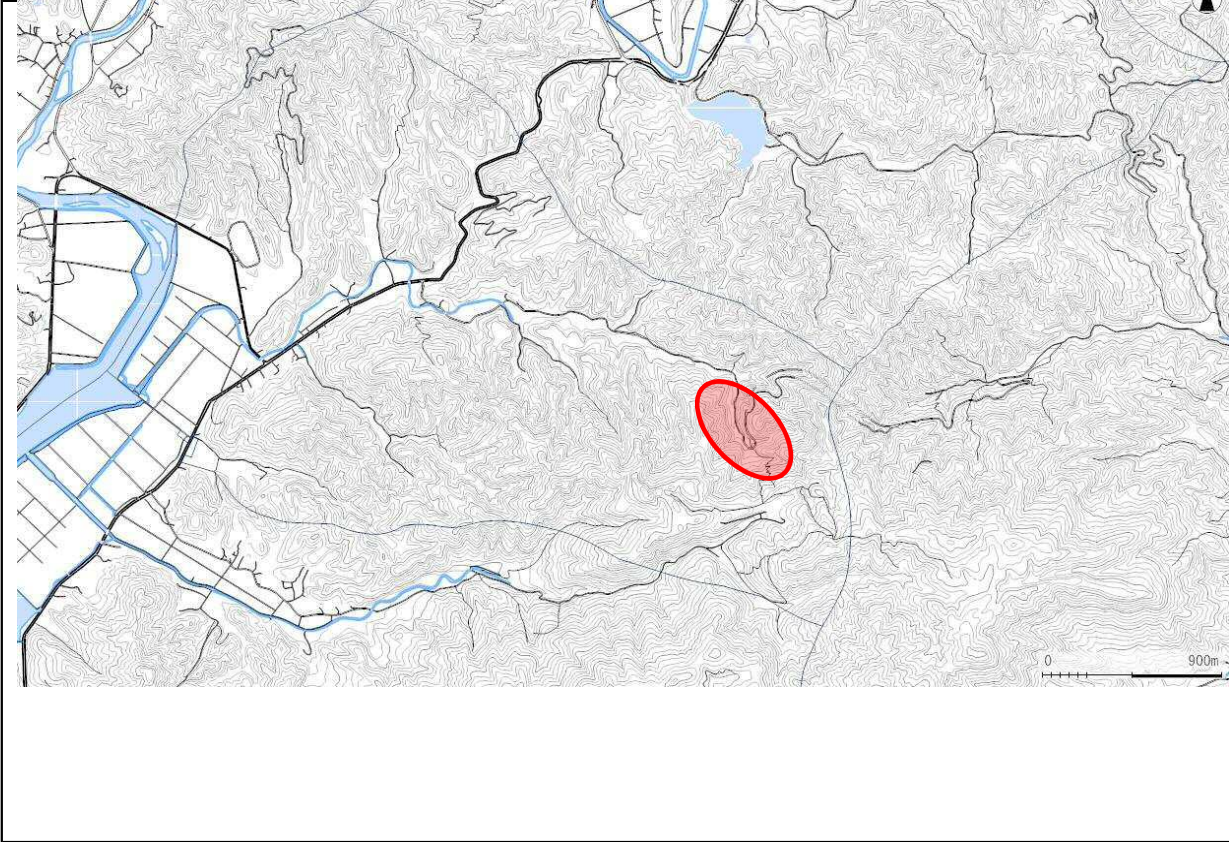
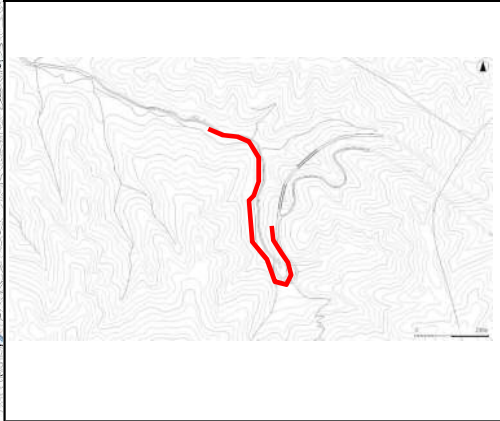



No.17 河浦小学校

1	河浦町立原	<p>児童が使用する通学路は、児童が横断する時間帯における横断歩道での車の通行量が多。しかも、車のスピードが出やすく緩やかなカーブになっており見通しが悪く、横断するにはとても危険である。そのため当該児童(特別支援学級)は、現在保護者によるスクールバス停までの送迎を行っている。降車場所からその横断歩道を渡らずに、自宅まで通学路である歩道を歩いて帰ることができるが、歩道が途中で途切れている。そのためスクールバスはUターンし、自宅がある側の歩道ではなく、反対側にある歩道を通って帰宅させられる場所で児童を降車させている。その途切れた箇所に歩道を新設し、自宅までの歩道が完全につながれば、バスはUターンをせずに児童の自宅のある側の歩道で児童を降ろすことができる。そうすれば児童は危険な横断歩道を渡ることなく、自宅までその歩道を使って安全に帰ることが出来る。途切れている歩道を新設して(つなげて)ほしい。</p>	道路	学校	国道 266号
---	-------	---	----	----	---------



○ : 対策要望箇所 - - - - - : 通学路(学校指定)



No.17 河浦小学校

2	河浦町白木河内	幅員が狭くカーブが連続しており見通しが悪いため通学路に支障をきたし危険な箇所	道路	市道 白木河内西高根線
				
<p> : 対策要望箇所</p> <p> : 通学路(学校指定)</p>				

#REF!

2019年度 **【交通安全用】** 通学路安全対策要望調書(箇所別)

No.17 河浦小学校

3	河浦町白木河内 国道266号と国道389号の交差する主要地点	白木河内橋を含めて歩道が未整備となっており、歩行者や自転車が通行する際に危険な状況であるため、歩道を新設してほしい。	道路	国道389号線
				
<p>○ : 対策要望箇所 - - - - - : 通学路(学校指定)</p>				