

2019年度 **【交通安全用】通学路安全対策要望調書(一覧表)**

No.21 牛深中学校

No.	住所・位置	状況・危険の内容	対策検討の機関(複数選択可)					備考
			道路	警察	学校	地域	その他	
例	〇〇町 〇〇地内 〇〇宅~〇〇宅	車の通行量が多いが歩道が無く危険なので歩道を新設してほしい。 (どのように危険なのか、どのような対策を求めるか記載してください。)	道路	警察	学校	地域	その他	※機関名は分かる範囲で 選択(空白でも可)
1	牛深小学校正門近くの市民病院へ 通じるT字路	交差点の道幅が広く、横断歩道の長さが長い。交通量も多いので、カラー舗装を 希望する。	道路					県道 牛深天草線 市道 鬼塚宮崎線
2	仮校舎前十字路の交差点	大きな交差点であるが、信号機もなく危険であるため、カラー舗装を希望する。	道路					県道 牛深天草線 市道 加世浦鬼塚線
3	観音保育園前道路	歩道が狭い上に電柱があるために危険が多い。カラー舗装はしてあるが、電柱 の位置をずらしたり、無電柱化ができれば望ましい。	道路					県道 牛深天草線
4	牛深町 宮崎地区内(後浜) (株)丸西商店後浜加工センター前の道路	牛深中学校の通学路であるが、道路沿いの街灯がないため、日が落ちてからは 暗く危険である。街灯を設置してほしい。			学校	地域		市道 後浜流通団地線
5								
6								
7								
8								
9								
10								

※「地図・空中写真閲覧サービス」(国土地理院)(<http://mapps.gsi.go.jp/maplibSearch.do#1>)をもとに天草市で作成。

No.21 牛深中学校

<p>1 牛深小学校正門近くの市民病院へ通じるT字路</p>	<p>交差点の道幅が広く、横断歩道の長さが長い。交通量も多いので、カラー舗装を希望する。</p>	<p>道路</p>	<p>県道 牛深天草線 市道 鬼塚宮崎線</p>
<p>  : 対策要望箇所                   : 通学路(学校指定)         </p>			



No.21 牛深中学校

2	仮校舎前十字路の交差点	大きな交差点であるが、信号機もなく危険であるため、カラー舗装を希望する。	道路	県道 牛深天草線 市道 加世浦鬼塚線
<p>  : 対策要望箇所                  : 通学路(学校指定)             </p>				

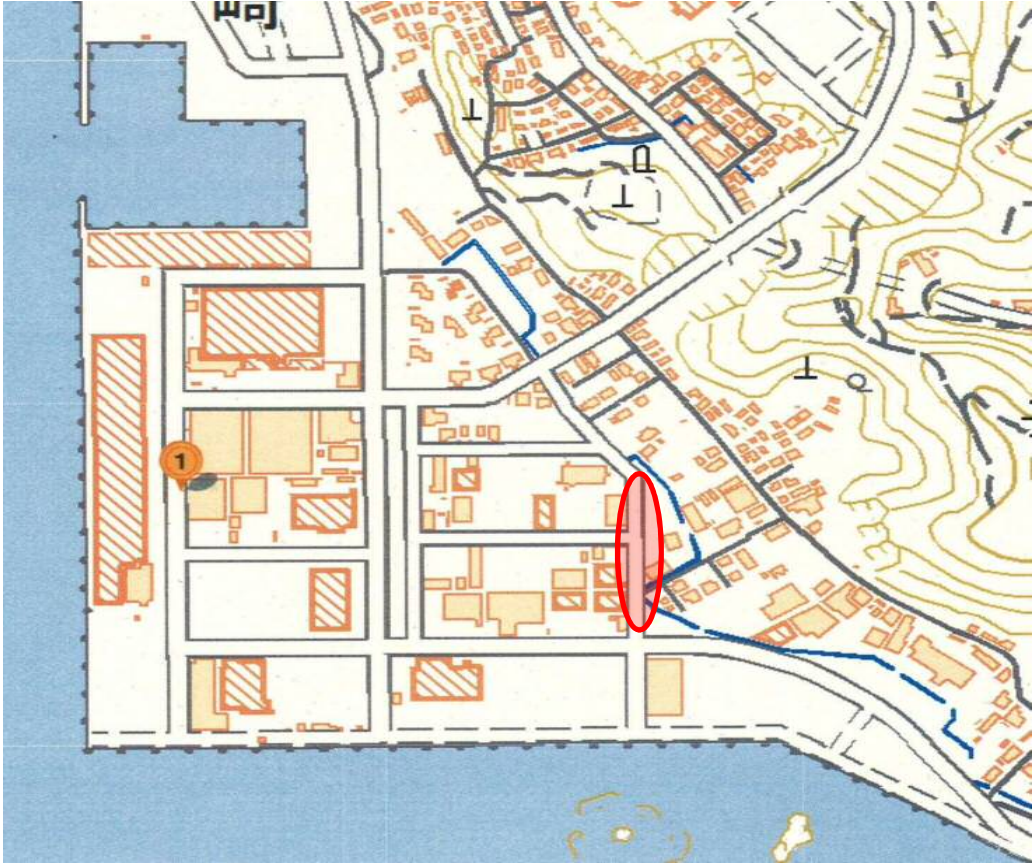





No.21 牛深中学校

3	観音保育園前道路	歩道が狭い上に電柱があるために危険が多い。カラー舗装はしてあるが、電柱の位置をずらしたり、無電柱化ができれば望ましい。	道路		県道 牛深天草線
: 対策要望箇所		: 通学路(学校指定)			



No.21 牛深中学校

4	牛深町 宮崎地区内(後浜) (株)丸西商店後浜加工センター前の道路	牛深中学校の通学路であるが、道路沿いの街灯がないため、日が落ちてからは暗く危険である。街灯を設置してほしい。		学校	地域	市道 後浜流通団地線
						
 :対策要望箇所  :通学路(学校指定)						