

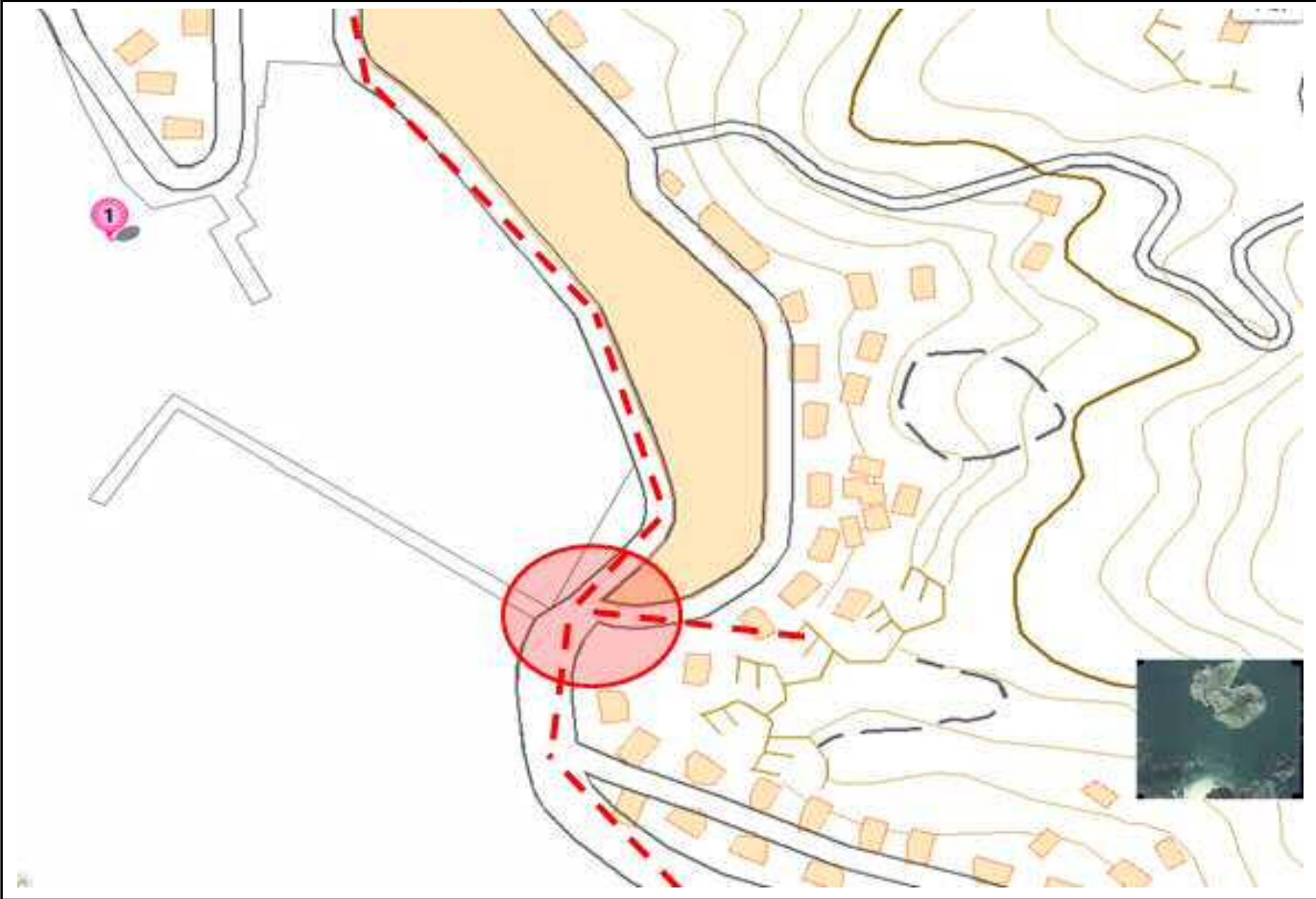



2019年度 **【交通安全用】通学路安全対策要望調書(一覧表)**

No.24 御所浦中学校

No.	住所・位置	状況・危険の内容	対策検討の機関(複数選択可)					備考
例	〇〇町 〇〇地内 〇〇宅～〇〇宅	車の通行量が多いが歩道が無く危険なので歩道を新設してほしい。 (どのように危険なのか、どのような対策を求めるか記載してください。)	道路	警察	学校	地域	その他	※機関名は分かる範囲で 選択(空白でも可)
1	御所浦町 山下商店と待合所の間の道路	とても見通しが悪く、交通量も多い。出会い頭に車と衝突する可能性有り。自転車が通行可能な歩道を新設してほしい。	道路					市道 須の崎線
2	御所浦町 松苑先～南方面	唐木崎トンネルが暗い。街灯周辺以外は明るくなく、連れ去り等の心配がある。街灯を増やしてほしい。イノシシの出没情報もあり。	道路		学校	地域		県道 龍ヶ岳御所浦線 市道 古屋敷唐木崎線
3	御所浦町 嵐口崎(寿司正)～外平(烏帽子港)	街灯等が全くなく、部活動終了時刻になると、ライトなしでは通行が難しい。連れ去り等の心配がある。街灯の設置をしてほしい。イノシシの出没情報もあり。			学校	地域		市道 嵐口外平線
4	御所浦町御所浦地内 嵐口漁港(Yショップ)～瀬戸目地区(寿建設)	診療所の利用者や通学等、通行量が多い箇所であるが、道路が狭く通行ため歩行者通行箇所を明確に(注意喚起が)できるよう通学ゾーン(カラーペイント)の設置をしてほしい。	道路					県道 龍ヶ岳御所浦線 臨港道路
5	御所浦町御所浦地内 松苑先～	道路の下り坂と平坦の堺に側溝が設置されているが、降雨時側溝蓋(グレーチング)が滑りやすく、登校時に転倒した事例があるため、対策を検討してほしい。	道路					県道 龍ヶ岳御所浦線
6								
7								
8								
9								
10								

※「地図・空中写真閲覧サービス」(国土地理院)(<http://mapps.gsi.go.jp/maplibSearch.do#1>)をもとに天草市で作成。

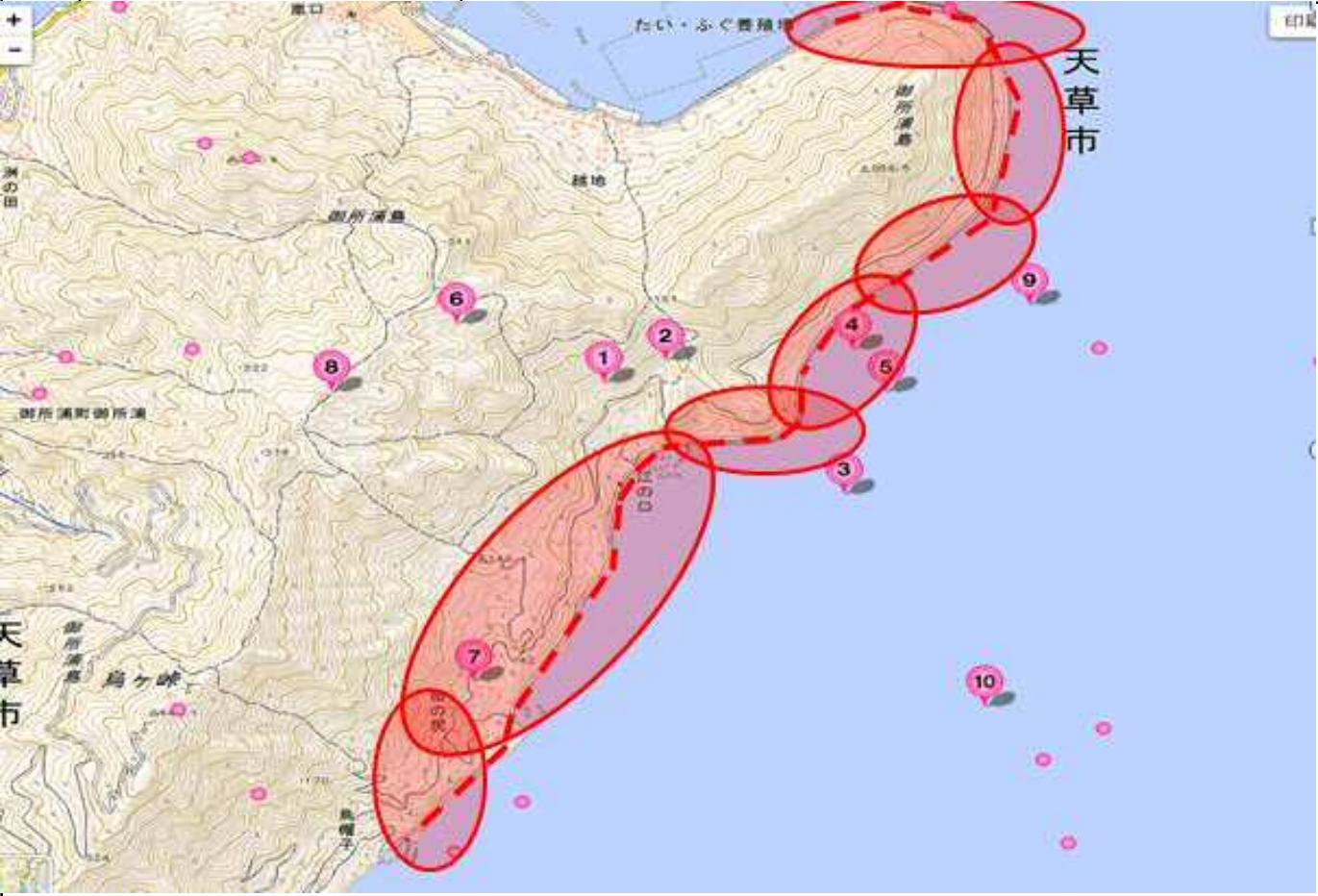



No.24 御所浦中学校

1	御所浦町 山下商店と待合所の間の道路	とても見通しが悪く、交通量も多い。出会い頭に車と衝突する可能性有り。自転車が通行可能な歩道を新設してほしい。	道路	市道 須の崎線
				
 : 対策要望箇所  : 通学路(学校指定)				

No.24 御所浦中学校

2	御所浦町 松苑先～南方面	唐木崎トンネルが暗い。街灯周辺以外は明るくなく、連れ去り等の心配がある。街灯を増やしてほしい。イノシシの出没情報もあり。	道路	学校	地域	県道 龍ヶ岳御所浦線 市道 古屋敷唐木崎線

No.24 御所浦中学校

3	御所浦町 嵐口崎(寿司正)～外平(烏帽子港)	街灯等が全くなく、部活動終了時刻になると、ライトなしでは通行が難しい。連れ去り等の心配がある。街灯の設置をしてほしい。イノシシの出没情報もあり。		学校	地域	市道 嵐口外平線
						
 :対策要望箇所  :通学路(学校指定)						

No.24 御所浦中学校

4	御所浦町御所浦地内 嵐口漁港(Yショップ)～瀬戸目地区(寿建設)	診療所の利用者や通学等、通行量が多い箇所であるが、道路が狭く通行ため歩行者通行箇所を明確に(注意喚起ができるよう通学ゾーン(カラーペイント)の設置をしてほしい。	道路	県道 龍ヶ岳御所浦線 臨港道路
---	-------------------------------------	--	----	--------------------



○ : 対策要望箇所
 - - - - - : 通学路(学校指定)

No.24 御所浦中学校

5	御所浦町御所浦地内 松苑先～	道路の下り坂と平坦の堺に側溝が設置されているが、降雨時側溝蓋(グレーチング)が滑りやすく、登校時に転倒した事例があるため、対策を検討してほしい。	道路	県道 龍ヶ岳御所浦線
---	-------------------	--	----	------------



○ : 対策要望箇所
 - - - - - : 通学路(学校指定)