

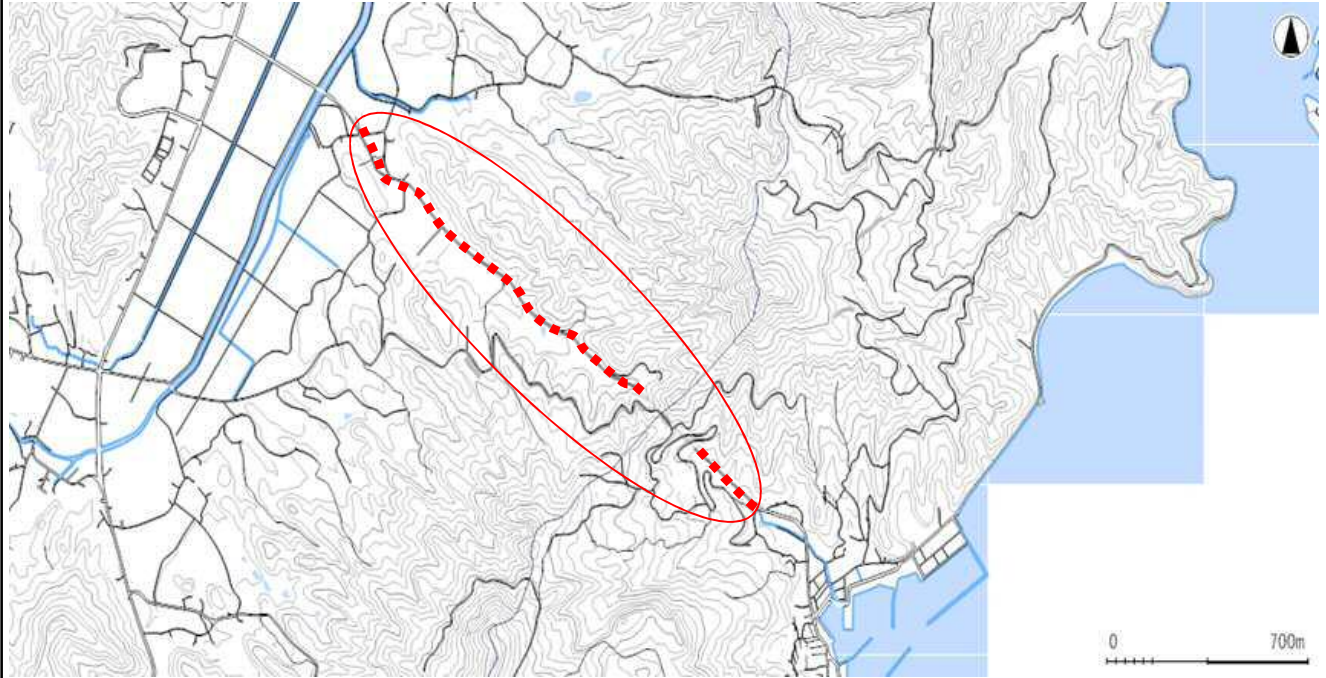



2019年度 **【交通安全用】** 通学路安全対策要望調書(一覧表)

No.27 新和中学校

No.	住所・位置	状況・危険の内容	対策検討の機関(複数選択可)					備考
			道路	警察	学校	地域	その他	
例	〇〇町 〇〇地内 〇〇宅~〇〇宅	車の通行量が多いが歩道が無く危険なので歩道を新設してほしい。 (どのように危険なのか、どのような対策を求めるか記載してください。)	道路	警察	学校	地域	その他	※機関名は分かる範囲で 選択(空白でも可)
1	新和町大多尾トンネルを大多尾 側に出た直後の道路	しばらく下ると広い歩道があるが、トンネルを出た直後に歩道がないので危険で あるため歩道を新設して欲しい。	道路					県道 大多尾新合線
2								
3								
4								
5								
6								
7								
8								
9								
10								

※「地図・空中写真閲覧サービス」(国土地理院)(<http://mapps.gsi.go.jp/maplibSearch.do#1>)をもとに天草市で作成。

No.27 新和中学校

1	新和町大多尾トンネルを大多尾側に出た直後の道路	しばらく下ると広い歩道があるが、トンネルを出た直後に歩道がないので危険であるため歩道を新設して欲しい。	道路	県道 大多尾新合線
				
 : 対策要望箇所			 : 通学路(学校指定)	