

2019年度 **【交通安全用】通学路安全対策要望調書(一覧表)**

No.28 五和中学校

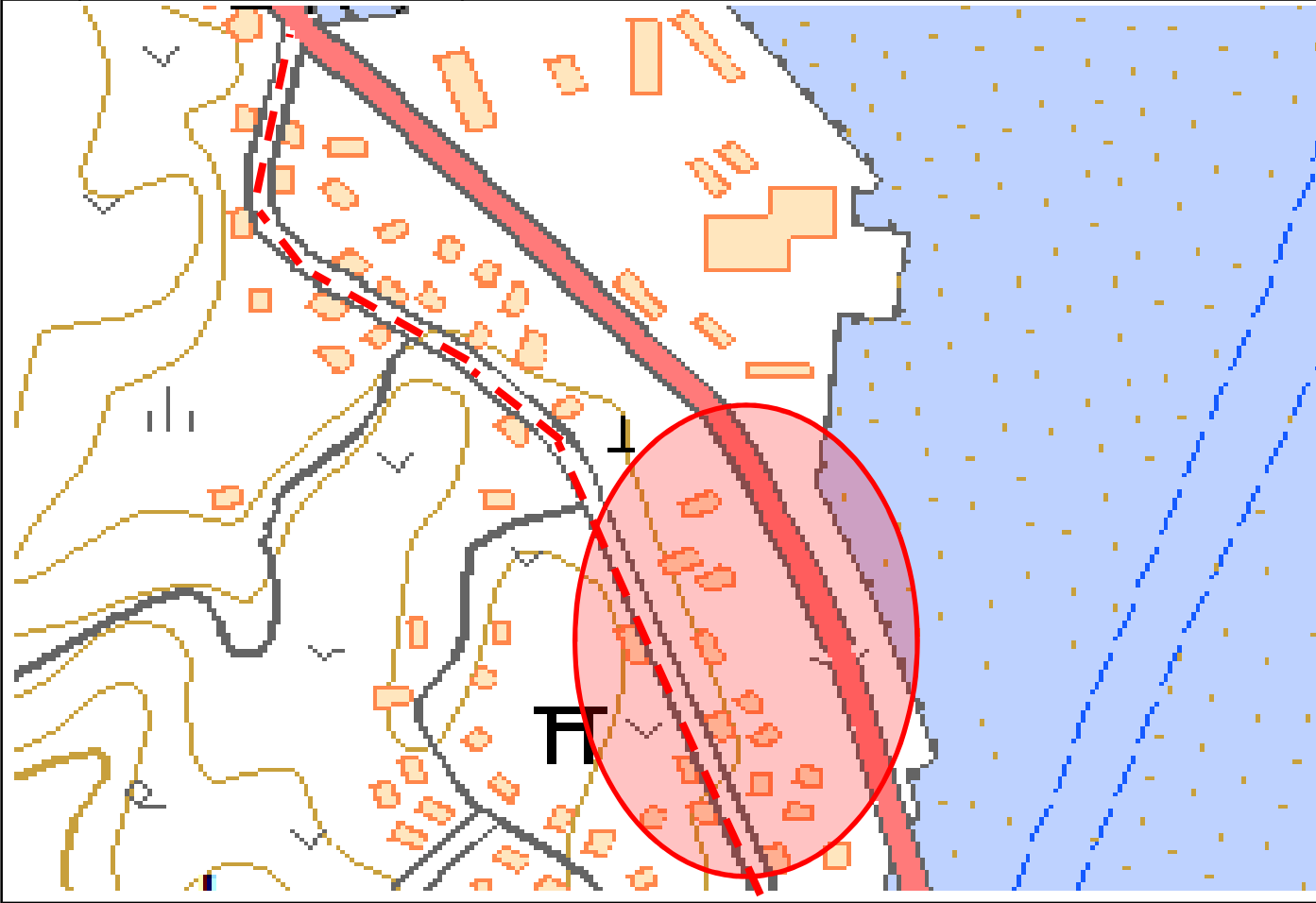



No.	住所・位置	状況・危険の内容	対策検討の機関(複数選択可)					備考
			道路	警察	学校	地域	その他	
例	〇〇町 〇〇地内 〇〇宅~〇〇宅	車の通行量が多いが歩道が無く危険なので歩道を新設してほしい。 (どのように危険なのか、どのような対策を求めるか記載してください。)	道路	警察	学校	地域	その他	※機関名は分かる範囲 で選択(空白でも可)
1	五和町御領 御領幼稚園周辺歩道	歩道の道幅が狭く、縁石も繋がっていないので登下校時に車道へはみ出す危険あり。歩道の幅を広げてほしい。縁石、歩道を整備して欲しい。	道路					国道 324号
2	五和町鬼池 大島ゲートボール場周辺道路	鬼池から大島ゲートボール場横の狭い道を通って、旧道に出るところが危ない。道幅を広げて欲しい。見通しがよくなるように区画整備ができないか。	道路					里道
3	五和町二江 丸健水産周辺道路	街灯がない。 街灯を3台新たに設置して欲しい。			学校	地域		市道 通詞1号線
4	五和町二江 東雲寺保育園周辺道路	人家がなく、街灯もないため暗く危険である、新たに街灯を設置して欲しい。			学校	地域		市道 二江城河原線
5	五和町城河原荒河内 坂瀬川御領線	街灯もなく暗く危険であり、猪も出没する。街灯の設置と猪が道路に入っこないように、防止柵や街灯を新たに設置して欲しい。			学校	地域	その他	県道 坂瀬川御領線
6								
7								
8								
9								
10								

※「地図・空中写真閲覧サービス」(国土地理院)(<http://mapps.gsi.go.jp/maplibSearch.do#1>)をもとに天草市で作成。

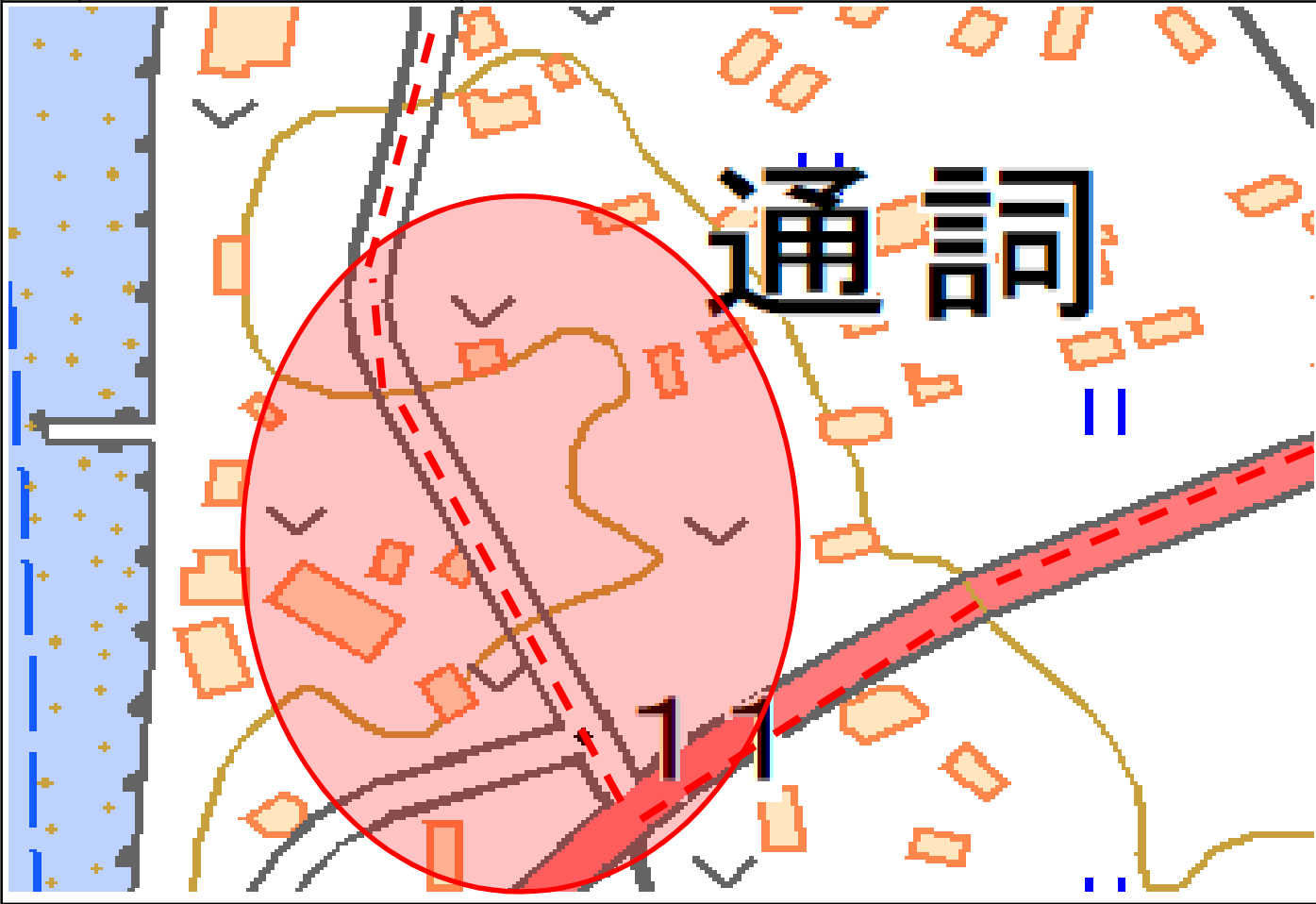
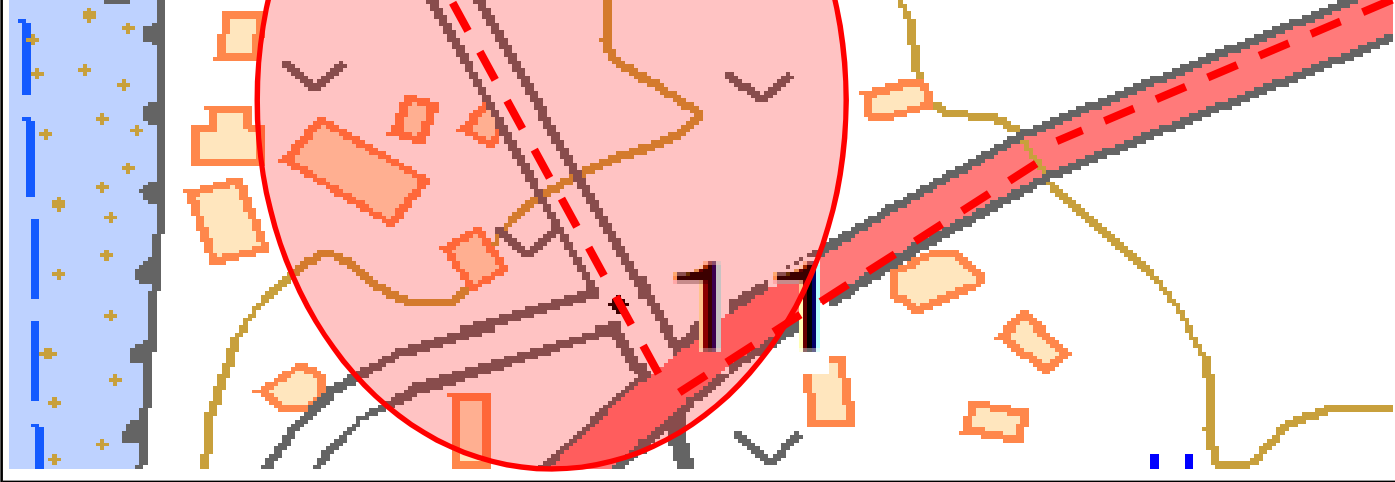

No.28 五和中学校

1	五和町御領 御領幼稚園周辺歩道	歩道の道幅が狭く、縁石も繋がっていないので登下校時に車道へはみ出す危険あり。歩道の幅を広げてほしい。縁石、歩道を整備して欲しい。	道路	国道 324号

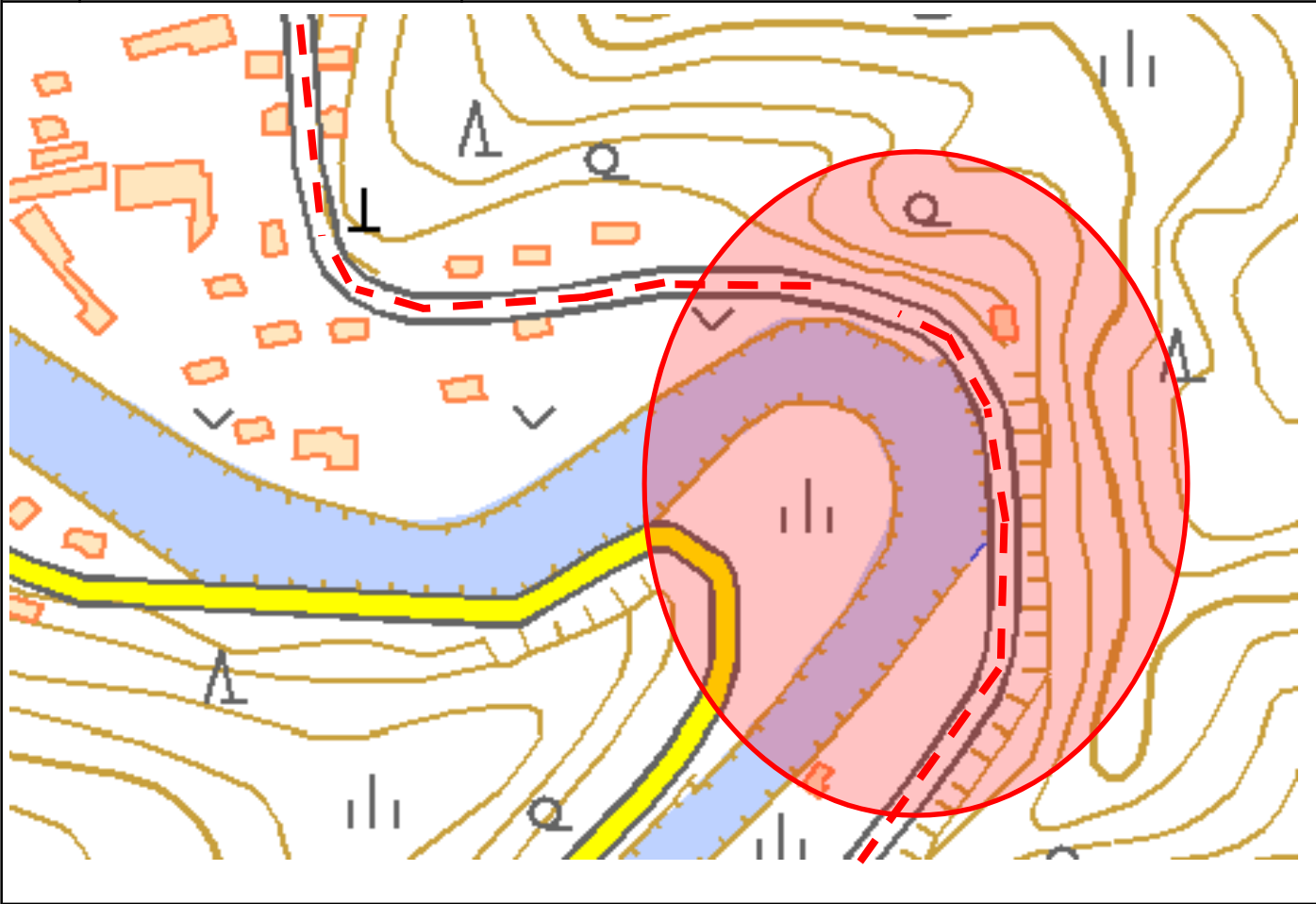

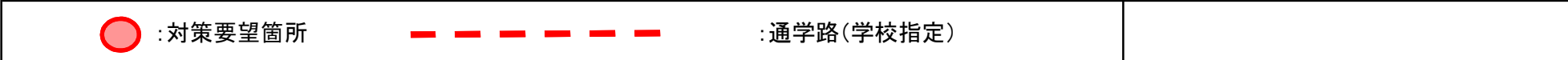
No.28 五和中学校

2	五和町鬼池 大島ゲートボール場周辺道路	鬼池から大島ゲートボール場横の狭い道を通って、旧道に出るところが危ない。道幅を広げて欲しい。見通しがよくなるように区画整備ができないか。	道路					里道
								
 : 対策要望箇所  : 通学路(学校指定)								

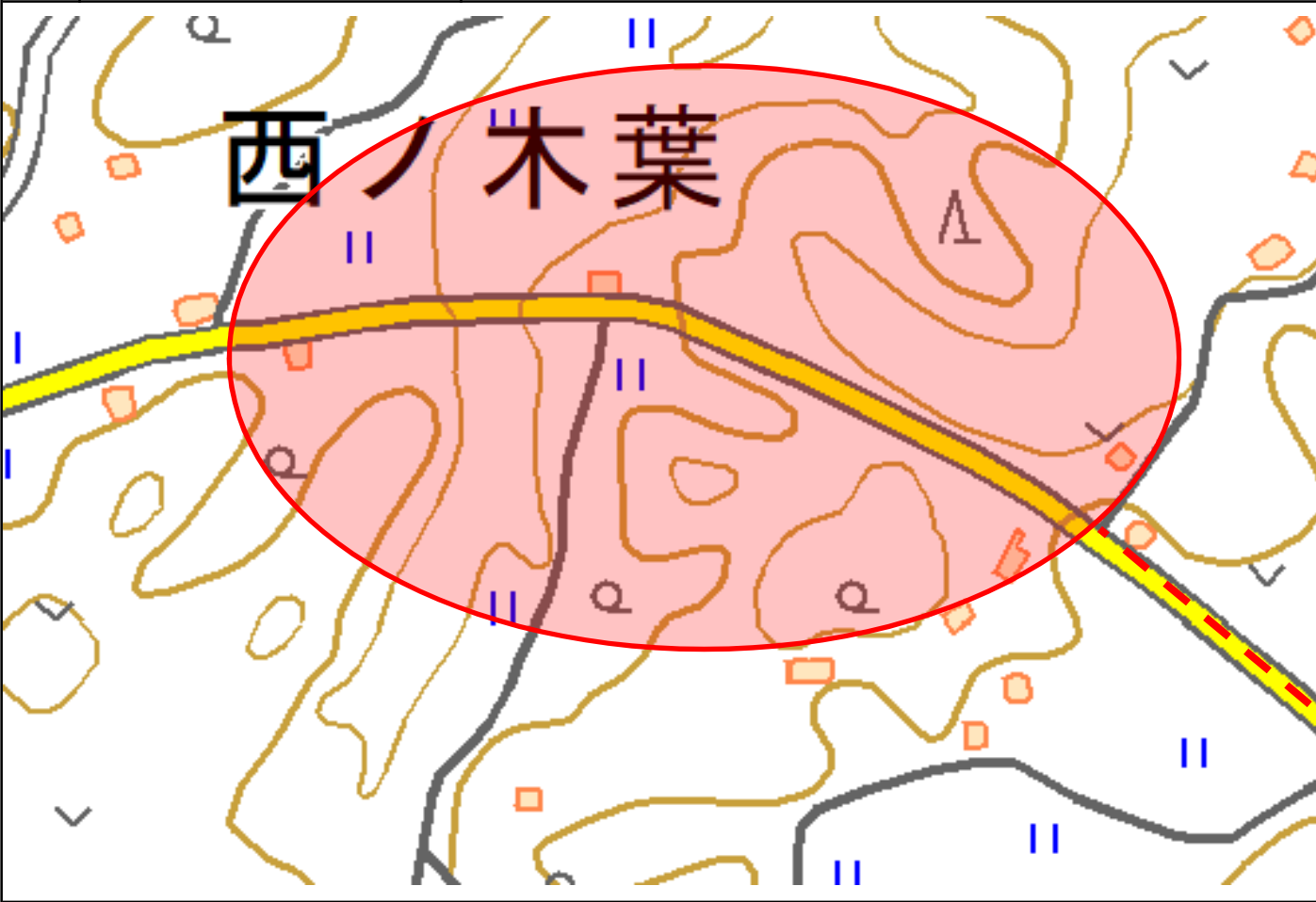
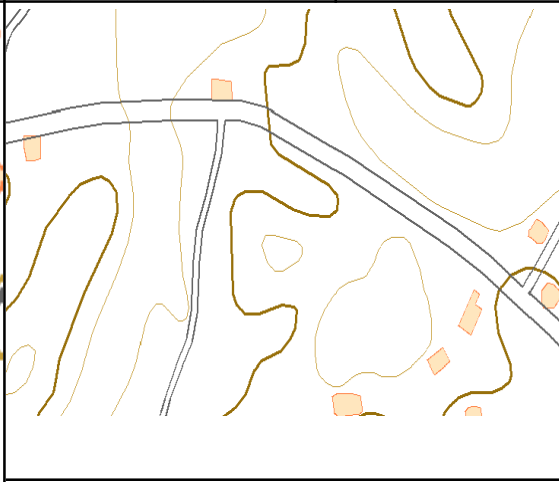



No.28 五和中学校

3	五和町二江丸健水産周辺道路	街灯がない。街灯を3台新たに設置して欲しい。		学校 地域	市道 二江城河原線
					
					
 : 対策要望箇所  : 通学路(学校指定)					

No.28 五和中学校

4	五和町二江東雲寺保育園周辺道路	人家がなく、街灯もないため暗く危険である、新たに街灯を設置して欲しい。		学校 地域	市道 二江城河原線
					
					
					

No.28 五和中学校

5	五和町城河原荒河内坂瀬川御領線	街灯もなく暗く危険であり、猪も出没する。街灯の設置と猪が道路に入っていないように、防止柵や街灯を新たに設置して欲しい。		学校	地域	その他	県道 坂瀬川御領線
							
 : 対策要望箇所		 : 通学路(学校指定)					