

令和2年度 **【交通安全用】通学路安全対策要望調書(一覧表)**

No.13 栖本小学校

No.	住所・位置	状況・危険の内容	対策検討の機関(複数選択可)					備考
			道路	警察	学校	地域	その他	
例	〇〇町 〇〇地内 〇〇宅~〇〇宅	車の通行量が多いが歩道が無く危険なので歩道を新設してほしい。 (どのように危険なのか、どのような対策を求めるか記載してください。)	道路	警察	学校	地域	その他	※機関名は分かる範囲 で選択(空白でも可)
1	栖本町湯船原 岡田自動車整備工 場前横断歩道	通学路になっている横断歩道は、倉岳方面からの下り坂に位置しており、車のス ピードが上がり危険である。速度制限の標識等の対策が必要である。		警察				国道 266号
2	栖本町馬場 コンビニエンスストア 前交差点の横断歩道	横断歩道の白線が、かすれて不鮮明になっており危険である。塗り直して鮮明に してほしい。		警察				国道 266号
3	栖本町馬場 駐在所前付近から小 学校体育館までの歩道	歩道に泥が堆積し雑草も繁茂している。雨天時には雨水がたまるため、児童は自転車 が通る車道側を通ることになり危険である。泥の撤去等の対策を講じてほしい。	道路					県道 松島馬場線
4								
5								
6								
7								
8								
9								
10								

※「地図・空中写真閲覧サービス」(国土地理院)(<http://mapps.gsi.go.jp/maplibSearch.do#1>)をもとに天草市で作成。

令和2年度 **【交通安全用】** 通学路安全対策要望調書(箇所別)



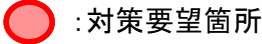
No.13 栖本小学校

1	栖本町湯船原 岡田自動車整備工場前横断歩道	通学路になっている横断歩道は、倉岳方面からの下り坂に位置しており、車のスピードが上がり危険である。速度制限の標識等の対策が必要である。	警察		国道 266号
 <p>The map shows a topographic view of the area around the school. A red dashed line indicates the school route, which follows a road that descends from the upper right towards the lower left. A red circle marks the specific location of the crosswalk at the intersection of this road and a road crossing the river. The river is labeled '河内川' (Kawanokawa). Other nearby locations include '湯船原下' (Yubunahara) and '野庄' (Nozue). The map also shows contour lines, buildings, and other geographical features.</p>			 <p>The photograph shows a real-world view of the road at the location marked on the map. It is a two-lane road with a white center line. A red stop sign is visible on the left side of the road. The background shows a residential area with houses and a green hillside.</p>		
 <p> <span style="color: red;">●</span> : 対策要望箇所                          <span style="color: red;">- - - - -</span> : 通学路(学校指定)                 </p>					



令和2年度 **【交通安全用】** 通学路安全対策要望調書(箇所別)

No.13 栖本小学校

2	栖本町馬場 コンビニエンスストア 前交差点の横断歩道	横断歩道の白線が、かすれて不鮮明になっており危険である。塗り直して鮮明にしてほしい。	警察			国道 266号
						
 						



令和2年度 **【交通安全用】** 通学路安全対策要望調書(箇所別)

No.13 栖本小学校

3	栖本町馬場 駐在所前付近から小学校体育館までの歩道	歩道に泥が堆積し雑草も繁茂している。雨天時には雨水がたまるため、児童は自転車が通る車道側を通ることになり危険である。泥の撤去等の対策を講じてほしい。	道路	県道 松島馬場線
				
 				