

令和2年度 【防犯用】通学路安全対策要望調書(一覧表)

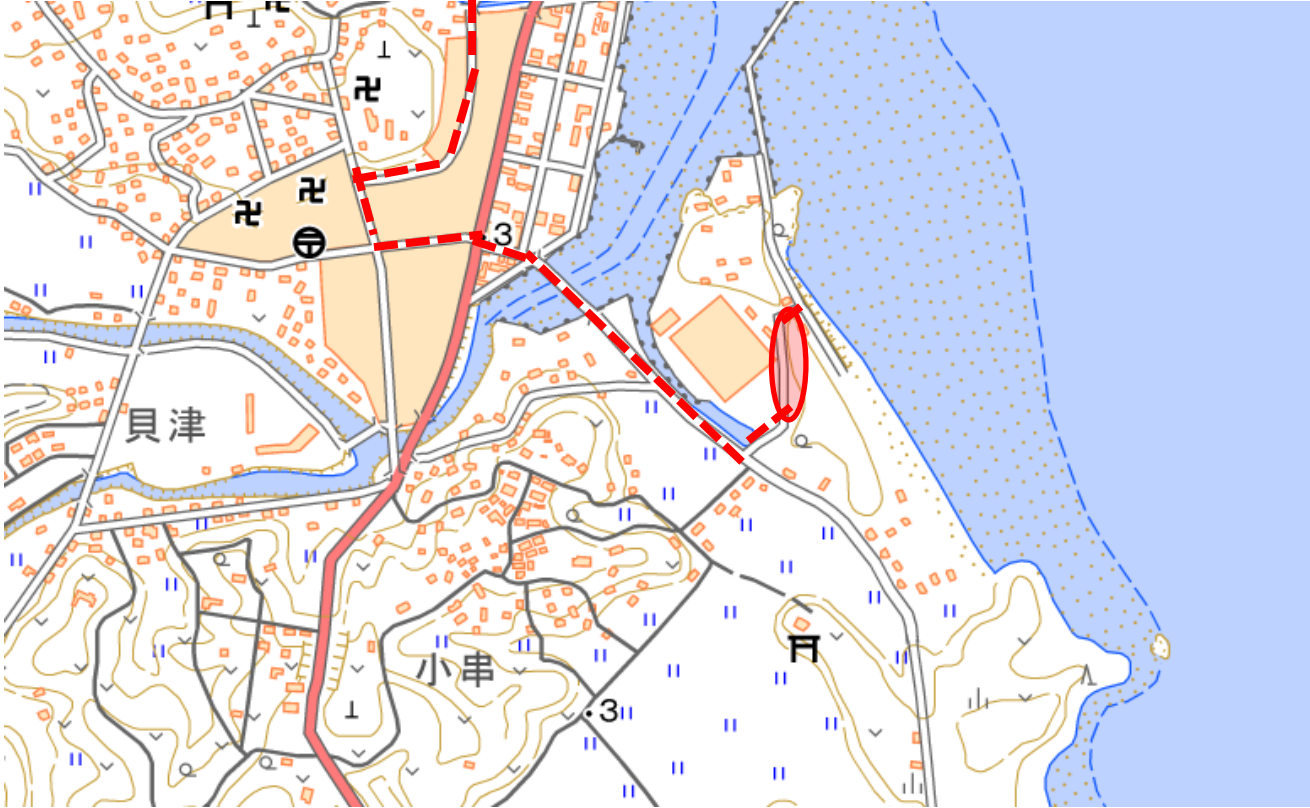




No.15 五和小学校

No.	住所・位置	状況・危険の内容	対策検討の機関(複数選択可)					備考
			道路	警察	学校	地域	その他	
例	〇〇町 〇〇地内 〇〇〇海水浴場駐車場	子どもを連れ込みやすい場所に公衆トイレがあるため、防犯カメラを設置してほしい。(どのように危険なのか、どのような対策を求めるか記載してください。)						※機関名は分かる範囲で選択(空白でも可)
1	御領 黒崎海岸	木が生い茂り、昼間でも薄くらく、人通りも少ない。冬場は早く暗くなる。			学校	地域		市道 黒崎山の口線
2	鬼池 やりみつ店近く	倒壊しそうな家屋がある。					その他	市道 登古里線
3								
4								
5								
6								
7								
8								
9								
10								

※「地図・空中写真閲覧サービス」(国土地理院)(<http://mapps.gsi.go.jp/maplibSearch.do#1>)をもとに天草市で作成。

令和2年度 【防犯用】通学路安全対策要望調書(箇所別)

No.15 五和小学校


1	御領 黒崎海岸	木が生い茂り、昼間でも薄くらく、人通りもない。冬場は早く暗くなる。		学校 地域	市道 黒崎山の口線
			 		
 : 対策要望箇所  : 通学路(学校指定)					

令和2年度 【防犯用】通学路安全対策要望調書(箇所別)

No.15 五和小学校

2	鬼池 やりみつ店近く	倒壊しそうな家屋がある。				その他	市道 登古里線
---	------------	--------------	--	--	--	-----	---------



 :対策要望箇所



:通学路(学校指定)