

令和2年度 **【交通安全用】通学路安全対策要望調書(一覧表)**




No.5 楠浦小学校

No.	住所・位置	状況・危険の内容	対策検討の機関(複数選択可)					備考
			道路	警察	学校	地域	その他	
例	〇〇町 〇〇地内 〇〇宅~〇〇宅	車の通行量が多いが歩道が無く危険なので歩道を新設してほしい。 (どのように危険なのか、どのような対策を求めるか記載してください。)	道路	警察	学校	地域	その他	※機関名は分かる範囲 で選択(空白でも可)
1	楠浦町今村交差点	錦島方面からの車が横断歩道を過ぎてから止まることが多い。「止まれ」の文字 が必要。横断歩道や停止線も消えかかっている。		警察				県道 錦島釜線
2	楠浦町すずめラーメン前T字路	県道をスピードを出して走ってくる車が多く、横断するのが危険。信号機を設置し てほしい。		警察				県道 本渡牛深線
3	楠浦町浜石油SS前交差点	交通量が多く、生徒が横断する際に危険であるため、注意喚起してほしい。	道路					県道 本渡牛深線
4								
5								
6								
7								
8								
9								
10								

※「地図・空中写真閲覧サービス」(国土地理院)(<http://mapps.gsi.go.jp/maplibSearch.do#1>)をもとに天草市で作成。

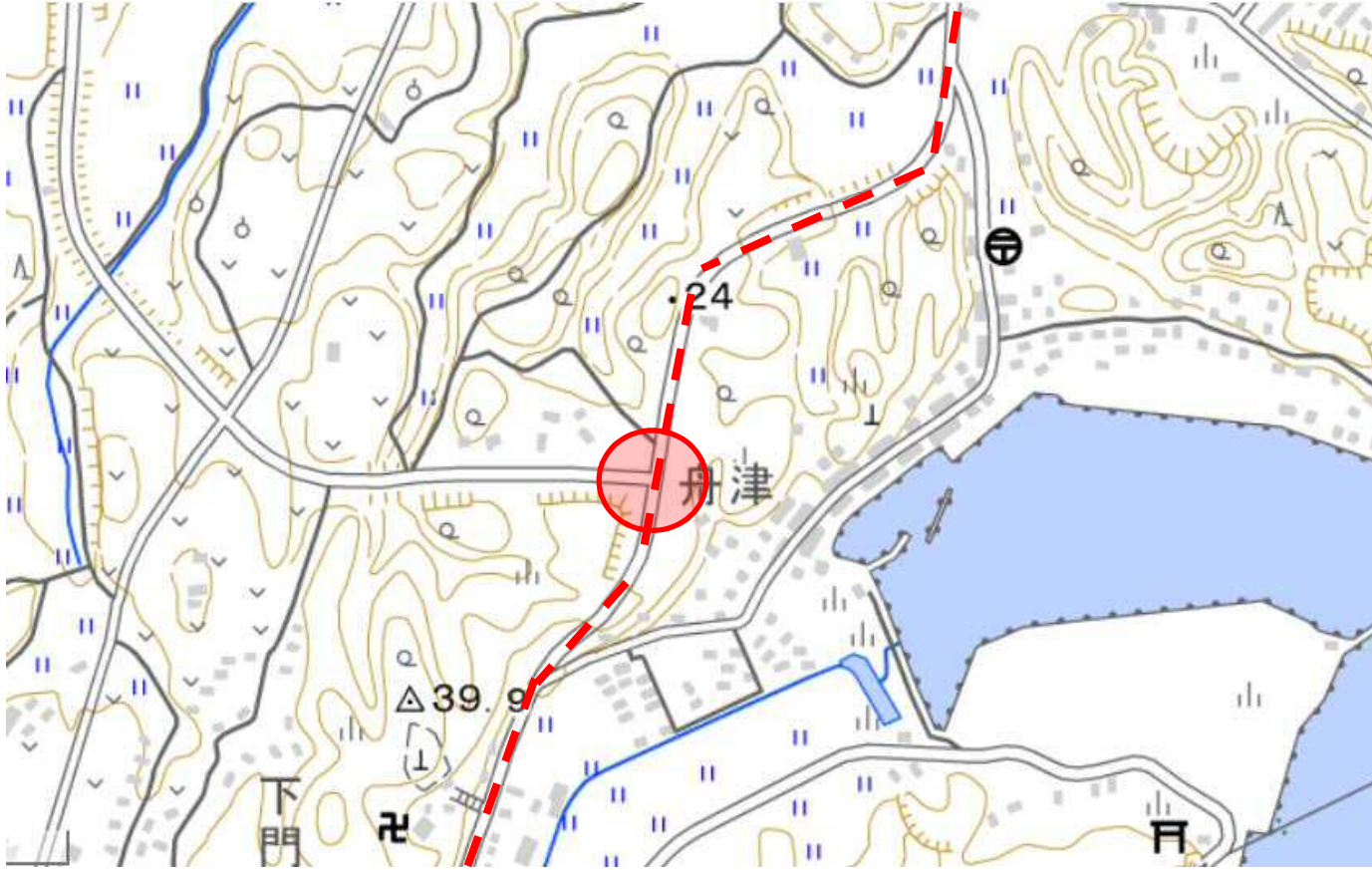



令和2年度 **【交通安全用】通学路安全対策要望調書(箇所別)**

No.5 楠浦小学校

1	楠浦町今村交差点	錦島方面からの車が横断歩道を過ぎてから止まることが多い。「止まれ」の文字が必要。横断歩道や停止線も消えかかっている。	警察		県道 錦島釜線
					
 :対策要望箇所  :通学路(学校指定)					

令和2年度 **【交通安全用】** 通学路安全対策要望調書(箇所別)

No.5 楠浦小学校

2	楠浦町すずめラーメン前T字路	県道をスピードを出して走ってくる車が多く、横断するのが危険。信号機を設置してほしい。	警察	県道 本渡牛深線
				
 : 対策要望箇所  : 通学路(学校指定)				

令和2年度 **【交通安全用】通学路安全対策要望調書(箇所別)**

No.5 楠浦小学校

3	楠浦町浜石油SS前交差点	交通量が多く、生徒が横断する際に危険であるため、注意喚起してほしい。	道路	県道 本渡牛深線
