

令和2年度 【交通安全用】通学路安全対策要望調書(一覧表)

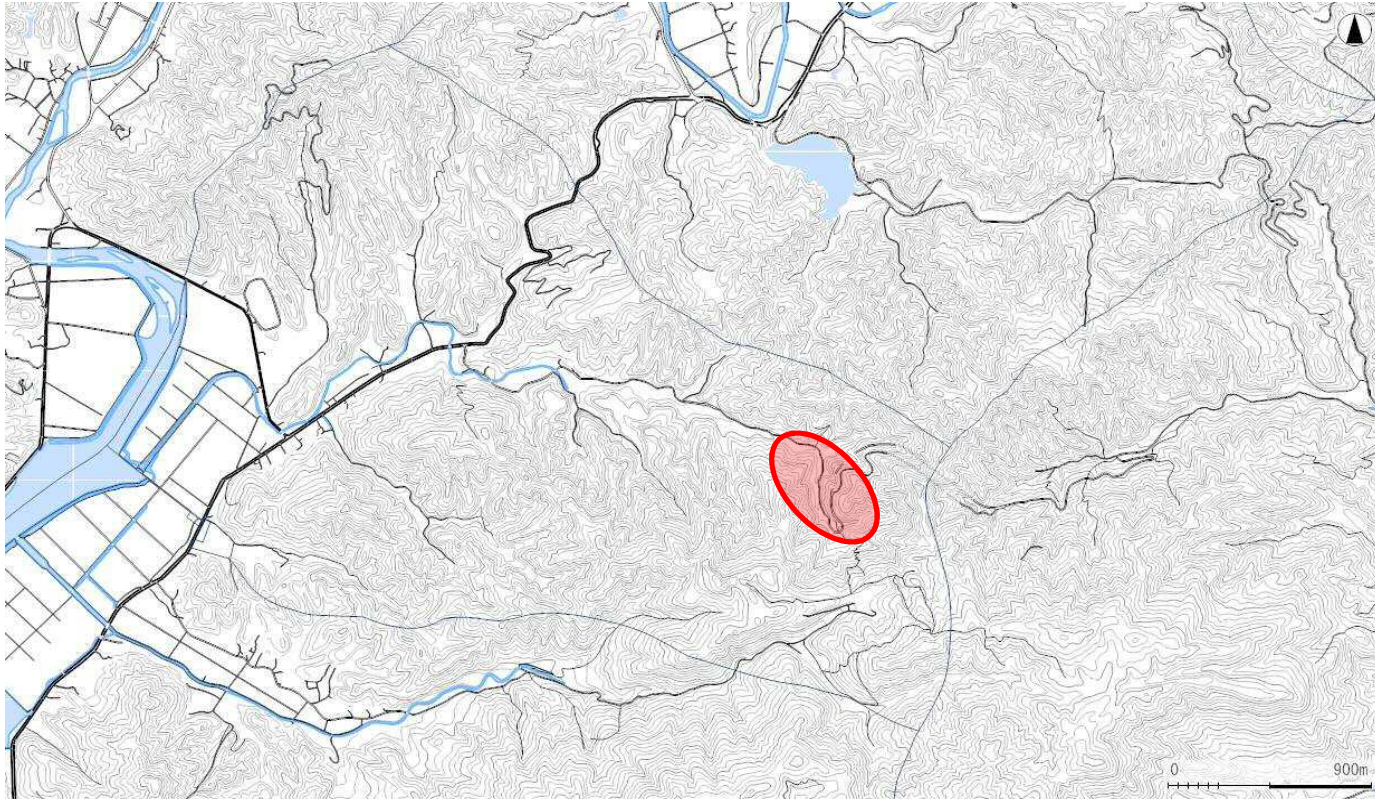




No.17 河浦小学校

No.	住所・位置	状況・危険の内容	対策検討の機関(複数選択可)					備考
			道路	警察	学校	地域	その他	
例	〇〇町 〇〇地内 〇〇宅～〇〇宅	車の通行量が多いが歩道が無く危険なので歩道を新設してほしい。 (どのように危険なのか、どのような対策を求めるか記載してください。)	道路	警察	学校	地域	その他	※機関名は分かる範囲 で選択(空白でも可)
1	河浦町白木河内	幅員が狭くカーブが連続しており見通しが悪いため通学路に支障をきたし危険な 状況である。	道路					市道 白木河内西高根線
2	河浦町河浦 食事処道前	交通量が多く、生徒が横断する際に危険であるため、注意喚起してほしい。	道路					県道 牛深天草線
3								
4								
5								
6								
7								
8								
9								
10								

※「地図・空中写真閲覧サービス」(国土地理院)(<http://mapps.gsi.go.jp/maplibSearch.do#1>)をもとに天草市で作成。

令和2年度 【交通安全用】通学路安全対策要望調書(箇所別)

No.17 河浦小学校

1	河浦町白木河内	幅員が狭くカーブが連続しており見通しが悪いため通学路に支障をきたし危険な状況である。	道路	市道 白木河内西高根線
				
 :対策要望箇所			 :通学路(学校指定)	
				

No.17 河浦小学校

2	河浦町河浦 食事処道前	交通量が多く、生徒が横断する際に危険であるため、注意喚起してほしい。	道路	県道 牛深天草線
<p>● : 対策要望箇所 - - - - - : 通学路(学校指定)</p>				