

令和3年度 【交通安全用】通学路安全対策要望調書(一覧表)

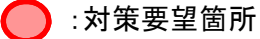
No.1 本渡南小学校

No.	住所・位置	状況・危険の内容	対策検討の機関(複数選択可)					備考
			道路	警察	学校	地域	その他	
例	〇〇町 〇〇地内 〇〇宅～〇〇宅	車の通行量が多いが歩道が無く危険なので歩道を新設してほしい。 (どのように危険なのか、どのような対策を求めるか記載してください。)	道路	警察	学校	地域	その他	※機関名は分かる範囲で 選択(空白でも可)
1	川原町 三叉路	三叉路で見通しが悪い上、坂道で危険なため、カーブミラーを新設してほしい。	道路					市道 本渡・栢宇土線 市道 川原・下大河内線
2	上川原地区 和雑貨華や付近道路	見通しが悪く危険なので、カーブミラーを新設してほしい。	道路					市道 川原区画7号線
3	エザキ薬局からセブンイレブンまで	交通量が多いにもかかわらず、道路幅員が狭く歩道もないため、危険な状況である。	道路					市道 太田町1号線 市道 亀川・馬場線 市道 浄南・諏訪線
4	亀川馬場線(旧本渡中前)	幅員が狭く歩道が未整備であるため、通学時危険な状況である。	道路					市道 亀川・馬場線
5	太田町～南新町歩道	歩道のブロックが木の根によりでこぼこしており、通学時につまずく危険がある。	道路					国道324号
6	栄町～船之尾町歩道	歩道のブロックがでこぼこしており、通学時につまずく危険がある。	道路					県道 本渡芥北線
7								
8								
9								
10								

※「地図・空中写真閲覧サービス」(国土地理院)(<http://mapps.gsi.go.jp/maplibSearch.do#1>)や写真を添付してください。(地図・航空写真サービスの貼り付けを参照)

※箇所数が10箇所以上ある場合はシートを複写して作成してください。

No.1 本渡南小学校

1	川原町 三叉路	三叉路で見通しが悪い上、坂道で危険なため、カーブミラーを新設してほしい。	道路	市道 本渡・栢宇土線 市道 川原・下大河内線
				
 				

No.1 本渡南小学校

2	上川原地区 和雑貨華や付近道路	見通しが悪く危険なので、カーブミラーを新設してほしい。	道路	市道 川原区画7号線
			<p>:対策要望箇所                      :通学路(学校指定)</p>	



No.1 本渡南小学校

3	エザキ薬局からセブンイレブンまで	交通量が多いにもかかわらず、道路幅員が狭く歩道もないため、危険な状況である。	道路	市道 太田町1号線 市道 亀川・馬場線 市道 浄南・諏訪線

No.1 本渡南小学校

4	亀川馬場線(旧本渡中前)	幅員が狭く歩道が未整備であるため、通学時危険な状況である。	道路	市道 亀川・馬場線
				<p>写真又は地図(詳細)を貼り付け 写真サイズは800*600ピクセルに リサイズしてください。</p>
<p>○ :対策要望箇所      - - - :通学路(学校指定)</p>				

No.1 本渡南小学校

5	太田町～南新町歩道	歩道のブロックが木の根によりでこぼこしており、通学時につまずく危険がある。	道路	国道324号
<p>  : 対策要望箇所                   : 通学路(学校指定)         </p>				

令和3年度 **【交通安全用】通学路安全対策要望調書(箇所別)**

No.1 本渡南小学校

6	栄町～船之尾町歩道	歩道のブロックがでこぼこしており、通学時につまずく危険がある。	道路	県道 本渡芥北線
