

令和3年度 【交通安全用】通学路安全対策要望調書(一覧表)

No.3 亀川小学校

No.	住所・位置	状況・危険の内容	対策検討の機関(複数選択可)					備考
			道路	警察	学校	地域	その他	
例	〇〇町 〇〇地内 〇〇宅～〇〇宅	車の通行量が多いが歩道が無く危険なので歩道を新設してほしい。 (どのように危険なのか、どのような対策を求めるか記載してください。)	道路	警察	学校	地域	その他	※機関名は分かる範囲で 選択(空白でも可)
1	亀場町 恵比曽交差点～新田交差点	車の交通量が多く、バス路線にもなっているが、道幅が狭く、歩道もないため、危険なので歩道を新設して欲しい。	道路					市道 浜田尻新田 線
2	栢宇土町～亀場町食場 道幅の広い所～食場信号	車の交通量が多く、歩道もないので危ない。2度も事故が起きていて、歩かせるのがとても怖いので歩道を新設して欲しい。	道路					市道 本渡・栢宇土 線
3								
4								
5								
6								
7								
8								
9								
10								

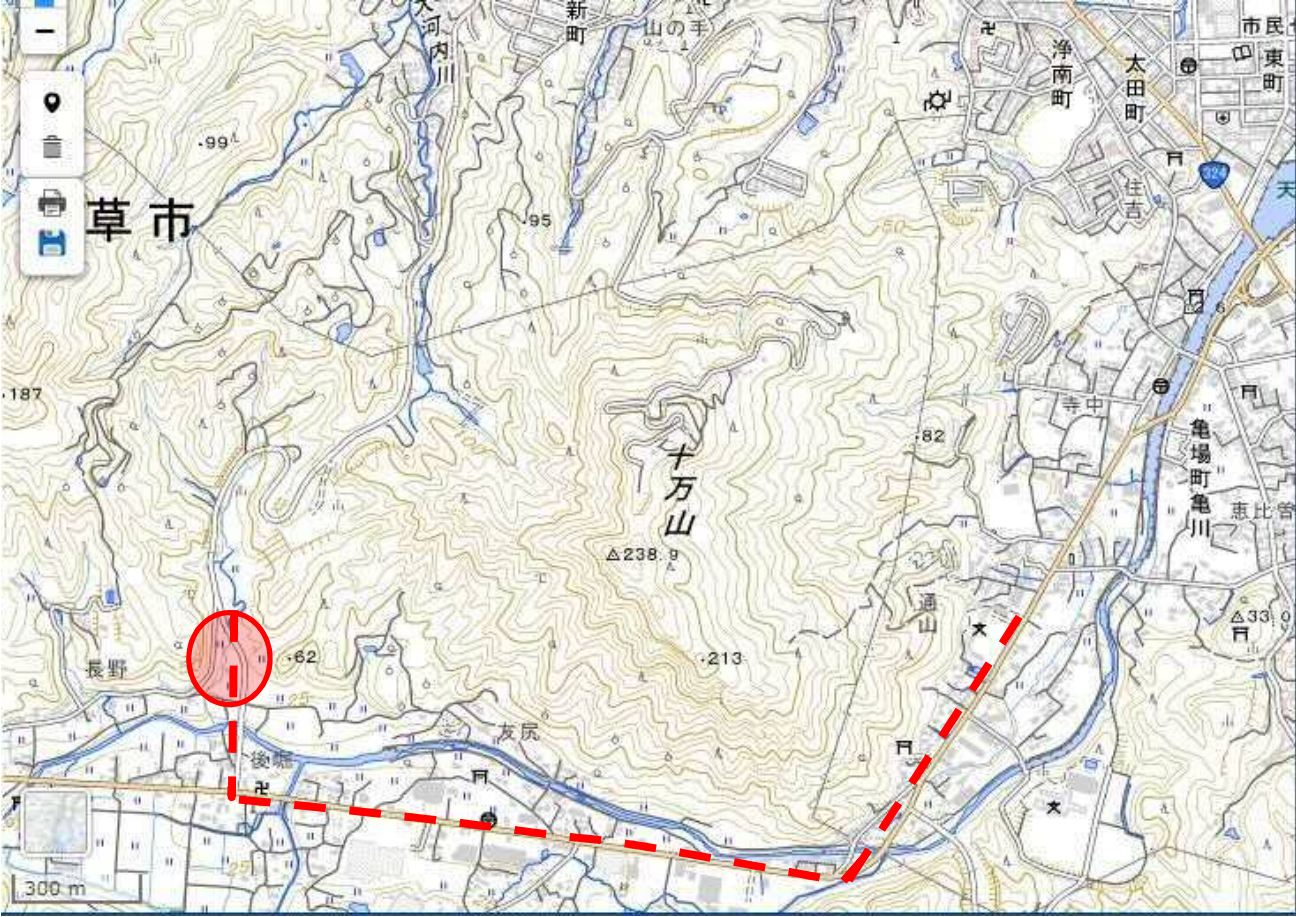



※「地図・空中写真閲覧サービス」(国土地理院)(<http://mapps.gsi.go.jp/maplibSearch.do#1>)や写真を添付してください。(地図・航空写真サービスの貼り付けを参照)

※箇所数が10箇所以上ある場合はシートを複写して作成してください。

No.3 亀川小学校

1	亀場町 恵比曽交差点～新田交差点	車の交通量が多く、バス路線にもなっているが、道幅が狭く、歩道もないため、危険なので歩道を新設して欲しい。	道路	市道 浜田尻新田線

No.3 亀川小学校

2	柵宇土町～亀場町食場 道幅の広い所～食場信号	車の交通量が多く、歩道もないので危ない。2度も事故が起きていて、歩かせるのがとても怖いので歩道を新設して欲しい。	道路	市道 本渡・柵宇土線
				
 :対策要望箇所 :通学路(学校指定)				