

令和3年度 【交通安全用】通学路安全対策要望調書(一覧表)

No.4 本渡東小学校





No.	住所・位置	状況・危険の内容	対策検討の機関(複数選択可)					備考
			道路	警察	学校	地域	その他	
例	〇〇町 〇〇地内 〇〇宅~〇〇宅	車の通行量が多いが歩道が無く危険なので歩道を新設してほしい。 (どのように危険なのか、どのような対策を求めるか記載してください。)	道路	警察	学校	地域	その他	※機関名は分かる範囲で 選択(空白でも可)
1	下浦町 平床 文龍社から海側に入る道沿い	昨年、ポール、ロープ等で対策をしていただいたが、児童が落ちる可能性があるので、より安全性の高い対策をお願いしたい。(協議会に依頼済み)側溝の蓋もお願いしたい。	道路					市道 葭の口1号線
2	下浦町 石場 通学バスのバス停	土地が低く、カーブになっているので、大雨時に水が流れ込んでくる。雨をしのげる場所や、水の流れの危険がなくなるような対策をしてほしい。	道路					県道 下浦馬場線
3	志柿町 加志 国道沿いの法面	国道沿いの法面に、土砂がたまり、毎年土砂が歩道に落ちてくる。土砂の撤去作業をしてほしい。	道路					国道266号
4	下浦町 平床 学校下通学路	小手の田の方から上がってくる道であるが、斜面の木が覆い被さり、土砂崩れ等の心配があり、伐採などの対処をしてほしい。			学校			学校敷地内道路
5	志柿町 水本自動車整備工場付近	生徒が坂を下り、国道へ出て通学するが、車道との距離が近く危険である。左折するために安全な広さを確保してほしい。また、本渡側について国道沿いに歩道を整備してほしい。	道路					国道266号
6								
7								
8								
9								
10								

※「地図・空中写真閲覧サービス」(国土地理院)(<http://mapps.gsi.go.jp/maplibSearch.do#1>)や写真を添付してください。(地図・航空写真サービスの貼り付けを参照)

※箇所数が10箇所以上ある場合はシートを複写して作成してください。

令和3年度 【交通安全用】通学路安全対策要望調書(箇所別)

No.4 本渡東小学校

1	下浦町 平床 文龍社から海側に入る道沿い	昨年、ポール、ロープ等で対策をしていただいたが、児童が落ちる可能性があるため、より安全性の高い対策をお願いしたい。(協議会に依頼済み)側溝の蓋をお願いしたい。	道路	市道 葭の口1号線
				
 :対策要望箇所  :通学路(学校指定)			<p>写真又は地図(詳細)を貼り付け 写真サイズは800*600ピクセルに リサイズしてください。</p>	

No.4 本渡東小学校

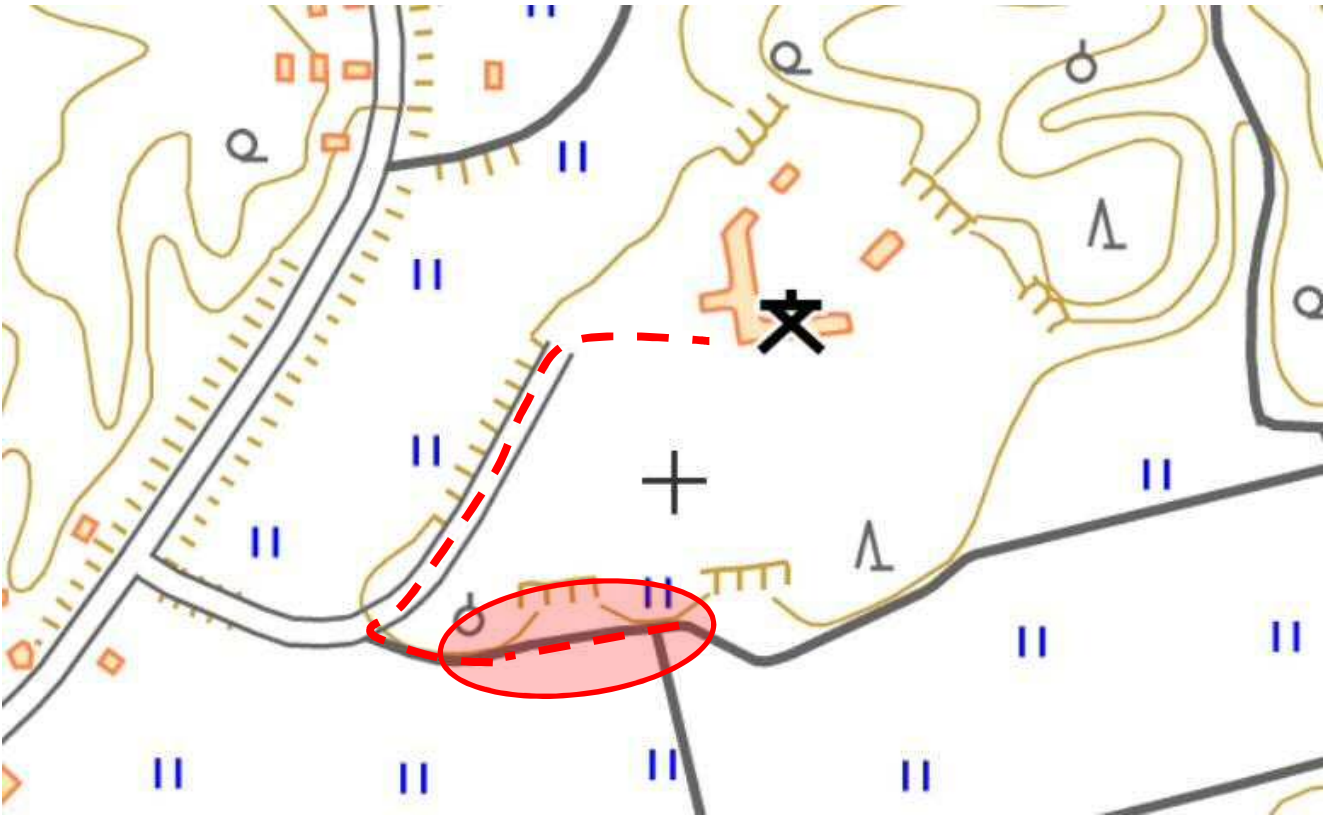

2	下浦町 石場 通学バスのバス停	土地が低く、カーブになっているので、大雨時に水が流れ込んでくる。雨をしのげる場所や、水の流れの危険がなくなるような対策をしてほしい。	道路	県道 下浦馬場線
				
 :対策要望箇所  :通学路(学校指定)			写真又は地図(詳細)を貼り付け 写真サイズは800*600ピクセルに リサイズしてください。	

令和3年度 【交通安全用】通学路安全対策要望調書(箇所別)

No.4 本渡東小学校

3	志柿町 加志 国道沿いの法面	国道沿いの法面に、土砂がたまり、毎年土砂が歩道に落ちてくる。土砂の撤去作業をしてほしい。	道路				国道266号
			 				
 : 対策要望箇所  : 通学路(学校指定)							

No.4 本渡東小学校

4	下浦町 平床 学校下通学路	小手の田の方から上がってくる道であるが、斜面の木が覆い被さり、土砂崩れ等の心配があり、伐採などの対処をしてほしい。		学校	学校敷地内道路
					
<p>○ : 対策要望箇所 - - - - - : 通学路(学校指定)</p>			<p>写真又は地図(詳細)を貼り付け 写真サイズは800*600ピクセルに リサイズしてください。</p>		

No.4 本渡東小学校

5	志柿町 水本自動車整備工場付近	生徒が坂を下り、国道へ出て通学するが、車道との距離が近く危険である。左折するため に安全な広さを確保してほしい。また、本渡側について国道沿いに歩道を整備してほしい。	道路	国道266号
			 	
 				