

令和3年度 【交通安全用】通学路安全対策要望調書(一覧表)

No.14 新和小学校

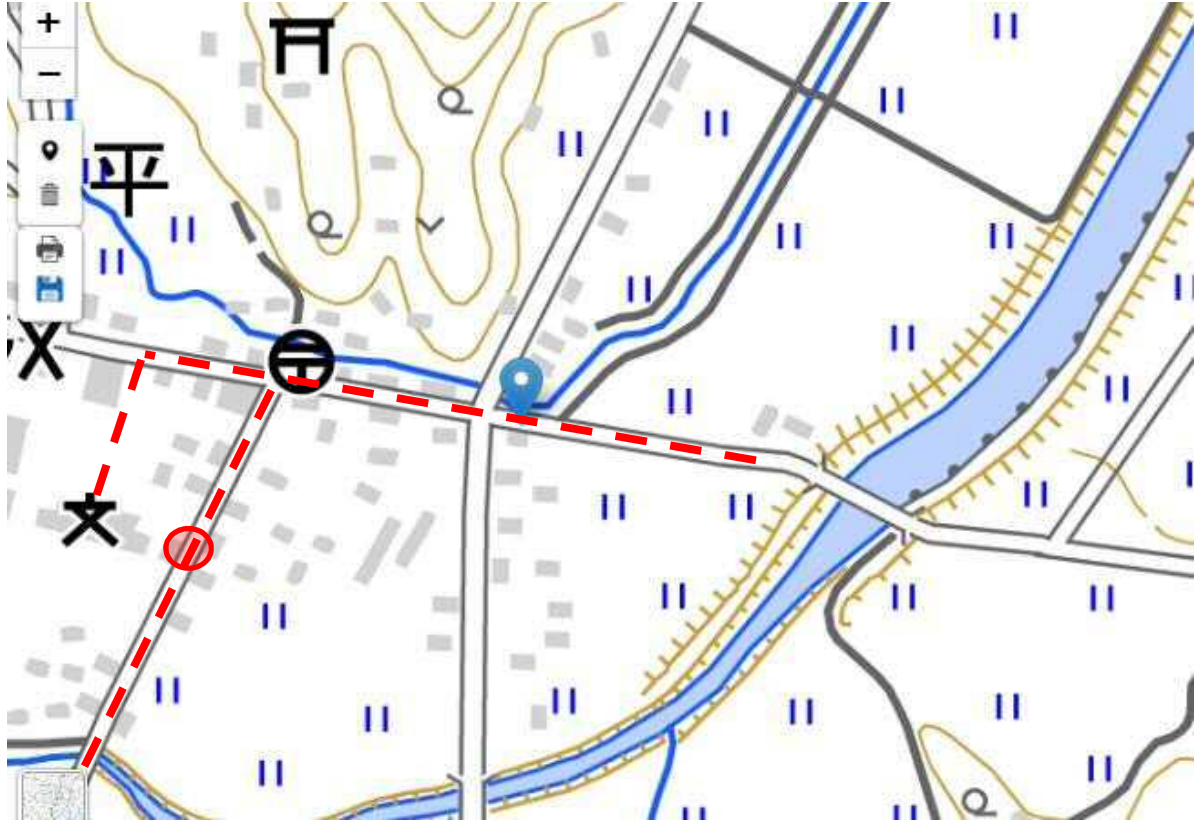



No.	住所・位置	状況・危険の内容	対策検討の機関(複数選択可)					備考
			道路	警察	学校	地域	その他	
例	〇〇町 〇〇地内 〇〇宅~〇〇宅	車の通行量が多いが歩道が無く危険なので歩道を新設してほしい。 (どのように危険なのか、どのような対策を求めるか記載してください。)	道路	警察	学校	地域	その他	※機関名は分かる範囲で 選択(空白でも可)
1	新和町小宮地平地区	学校の裏門前の空き家の屋根が壊れ、横断歩道の上に落ちかかっている。児童が朝の集団登校時に空き家の前から横断歩道を渡るので、大変危険である。屋根の修理をお願いしたい。					その他	市道 馬場線
2	新和町小宮地馬場下地区	雑草、雑木が空き家を覆っている。道路の歩道部分まで草が伸びており、脇道からの見通しも悪い。人通りも少ないので、児童の登下校の際には危険である。雑草、雑木の除去をお願いしたい。	道路					市道 小宮地大多尾線
3	新和町大多尾 大多尾トンネル大多尾漁港側	トンネルと市道には歩道があるが、その間の県道には歩道がなく、大変危険である。生徒が安全に通学できるよう歩道の設置をお願いする。	道路					県道 大多尾新合線
4	新和町小宮地地区	歩道がなく、道路も狭いため集合場所から歩道のある橋までの区間の歩道を整備してほしい。	道路					県道 大多尾新合線
5								
6								
7								
8								
9								
10								

※「地図・空中写真閲覧サービス」(国土地理院)(<http://mapps.gsi.go.jp/maplibSearch.do#1>)や写真を添付してください。(地図・航空写真サービスの貼り付けを参照)

※箇所数が10箇所以上ある場合はシートを複写して作成してください。

令和3年度 **【交通安全用】通学路安全対策要望調書(箇所別)**






No.14 新和小学校

1	新和町小宮地平地区	学校の裏門前の空き家の屋根が壊れ、横断歩道上に落ちかかっている。児童が朝の集団登校時に空き家の前から横断歩道を渡るので、大変危険である。屋根の修理をお願いしたい。				その他	市道 馬場線
			 				
 : 対策要望箇所  : 通学路(学校指定)							

No.14 新和小学校

2	新和町小宮地馬場下地区	雑草、雑木が空き家を覆っている。道路の歩道部分まで草が伸びており、脇道からの見通しも悪い。人通りも少ないので、児童の登下校の際には危険である。雑草、雑木の除去をお願いしたい。	道路	市道 小宮地大多尾線
				
 :対策要望箇所  :通学路(学校指定)				

No.14 新和小学校

3	新和町大多尾 大多尾トンネル大 多尾漁港側	トンネルと市道には歩道があるが、その間の県道には歩道がなく、大変危険である。生徒が安全に通学できるよう歩道の設置をお願いします。	道路	県道 大多尾新合 線
				
 :対策要望箇所  :通学路(学校指定)				

No.14 新和小学校

4	新和町小宮地地区	歩道がなく、道路も狭いため集合場所から歩道のある橋までの区間の歩道を整備してほしい。	道路	県道 大多尾新合線